



XXVII

OGÓLNOPOLSKI RAJD GÓRSKI SŁUŻB MUNDUROWYCH RESORTU SPRAW WEWNĘTRZNYCH "SZKLARSKA POREĘBA 2019"

REGULAMIN



Szklarska Poręba, 24 - 28 września 2019 roku

**„ Gdy tylko człowiek staje się w czymś mistrzem,
winien zostać uczniem w czymś innym”**

Gerhard Hauptmann

SUDETY

Sudety to pasmo górskie położone w południo-zachodniej Polsce, na styku granic i terytorium trzech państw: Polski, Czech i Niemiec a wg dzisiejszej regionalizacji fizyczno-geograficznej ciągną się od Kotliny Drezdeńskiej (nie obejmując jej) po Bramę Morawską, która na południowym wschodzie oddziela je od Karpat.

Sudety to bez wątpienia jeden z najpiękniejszych regionów Polski zarówno pod względem krajoznawczym i turystycznym, ale też to jedno z najbardziej specyficznych miejsc w Europie. Sudety to także miejsce kontrastów - obok siebie współistnieją: dzika przyroda, duże miasta z ciekawymi zabytkami architektury drewnianej czy murowanej, jak i mniejsze wciśnięte w doliny rzek i potoków, opuszczone sztolnie i kamieniołomy, głębokie doliny i wysokie góry. W zabytkowych uzdrowiskach dostępne są lecznicze wody mineralne. Ale największym szczęściem tego regionu jest to, że szczególnie cenne miejsca chronione są parkami narodowymi, parkami krajobrazowymi i rezerwatami. Znajdziemy tutaj najstarsze góry tego kontynentu - Góry Sowie, oraz jedyne w całej Europie góry płytowe - Góry Stołowe. Sudety rozumiane w węższym zakresie jako pasma górskie nie obejmujące Przedgórze Sudeckiego dzielą się na trzy części: Sudety Wschodnie, Sudety Środkowe i Sudety Zachodnie. Ciekawa jest także ich budowa geologiczna. Ze względu na swoją strukturę nazywana jest mozaikową. W wielu pasmach znajdują się ślady po ostatnich aktywnościach wulkanicznych w postaci bazaltowych wylewów, które tworzą czasem całe góry. Sudety obejmują swym zasięgiem 2 parki narodowe: Karkonoski Park Narodowy, Park Narodowy Gór Stołowych oraz 8 parków krajobrazowych.

Główny Szlak Sudecki

Koncepcja szlaku pojawiła się na posiedzeniu Międzyoddziałowej Komisji Sudeckiej Polskiego Towarzystwa Tatrzańskiego, która odbyła się 24.10.1947 r. Rok później zaczęto prace nad znakowaniem szlaku. Z okazji 100-lecia turystyki w Polsce, przypadającego w 1973 roku, Komisja Turystyki Górskiej Zarządu Głównego PTTK nadała Głównemu Szlakowi Sudeckiemu imię Mieczysława Orłowicza, w uznaniu jego zasług dla turystyki i krajoznawstwa. Obecnie rozpoczyna się w Świeradowie-Zdroju, kończy w Prudniku. Długość całego szlaku to około 440 kilometrów, a szacowany czas przejścia to około 104 godziny.

Karkonosze

Karkonosze są największym i najwyższym masywem górskim w Sudetach i zarazem Czech, rozciągające się na przestrzeni ok. 70 km. /w Polsce około 36 km/. Szerokość pasma waha się od 8 do 20 km. Karkonosze zajmują powierzchnię ok. 650 km², z czego do Polski należy 185 km². Polska część Karkonoszy należy do dorzecza Odry i zlewiska Morza Bałtyckiego, czeska do dorzecza Łaby, wpływającej do Morza Północnego. W średniowiecznej Europie Karkonosze i Góry Izerskie były miejscem doskonale nadającym się do produkcji szkła. Zaletami regionu były ustronne położenie, zasobne w lasy dające niezbędny opał i popiół ze spalania drzew liściastych - tak zwany potaż, jeden ze składników, z którego powstaje masa szklana. Z górskich potoków czerpano niezbędną przy produkcji szkła wodę. Duże znaczenie miały zlokalizowane tutaj przez walońskich poszukiwaczy bogate złoża kwarcu i innych minerałów. Hutnicy, podobnie jak i Walonowie, skrzętnie chronili tajemnice swojego fachu, gdyż wyroby ze szkła należały w średniowiecznej Europie do przedmiotów luksusowych. Zapewne opowiadali przy tym o karkonoskim Duchu Gór. Trzecią grupą penetrującą w dawnych czasach Karkonosze i Góry Izerskie byli "laboranci" – poszukiwacze i wytwórcy ziołowych medykamentów. Legendarny początek kręgowi śląskich "laborantów" dali rozczarowani oficjalną nauką studenci medycyny uniwersytetu w Pradze. Z Karkonoszami związana jest też postać św. Wawrzyńca. Św. Wawrzyniec znany był w karkonoskiej tradycji, jako patron górników, hutników i poszukiwaczy skarbów.

Szklarska Poręba

Położona jest w dolinie rzeki Kamiennej i jej dopływów (Kamieńczyka i Szklarki), leży na wysokościach od 440–886 m n.p.m., od południa położona jest na stokach Karkonoszy z dominującą nad miastem Szrenicą (1362 m n.p.m.), od północy na stokach Gór Izerskich z Wysokim Kamieniem (1058 m n.p.m.) i Czarną Górą (965 m n.p.m.), zaś od wschodu wzniesienia Pogórza Karkonoskiego oddzielają miasto od Kotliny Jeleniogórskiej. Według danych pomiarowych z roku 2007 Szklarska Poręba zajmuje obszar 75,44 km².

W 1281 r. Bernard Zwinny, książę lwówecki podarował zakonowi Joannitów ze Strzegomia ziemię w okolicach dzisiejszych Cieplic. Oprócz tego zakonnicy zakupili dodatkowo tereny w górach Izerskich, obejmujące obszar obecnej Szklarskiej Poręby, ze względu na wydobywane tam złoto i kamienie szlachetne. Ale zakon wyniósł się z tych terenów po 10 latach, a nowym właścicielem w XIV w. został rycerz Gotsche Schoff. Jego potomkowie, ród Schaffgotschów, władali tymi ziemiami przez kilka następnych stuleci. W połowie XIV wieku w Szklarskiej Porębie odnotowano po raz pierwszy istnienie huty szkła. Rozwój tego rodzaju działalności powodował intensywny wyrąb lasów. Za potrzebnym do wytopu drewnem huty i związane z nimi osady ludzkie przesuwały się w górę dolin potoków.

Z procesem tym wiąże się nazwa Szklarska Poręba, gdyż na szklarskich porębach powstawały osady pasterskie, które dały początek dzisiejszemu miastu. W 1575 r. powstała huta nad Czeską Strugą, w 1617 w Białej Dolinie, w 1754 w osadzie Orle oraz w 1842 w dolinie Kamiennej nie istniejąca dziś huta nazywana pierwotnie „Józefina”, a po 1945 r. „Julia”. Dziś wielowiekową tradycję hutnictwa szkła w Szklarskiej Porębie podtrzymuje mistrz Henryk Łubkowski, który Leśną Hutę przy ul. Kołłątaja 2 prowadzi wraz z rodziną. W hucie na oczach widzów wykonuje się ręcznie formowane szkła barwione w masie. Można obserwować wytop różnych form szklanych ozdób po wazony i naczynia. Hutnicy używają przy tym dawnych narzędzi i form kuglarskich, co przydaje produkowanym tutaj przedmiotom dodatkowego waloru rzemieślniczej perfekcji. Materiałem jest przede wszystkim stłuczka szklana z domieszką piasku szklarskiego.

Według miejscowych podań pod koniec XVI w. uciekając przed prześladowaniami religijnymi przybyła tu uciekinierka z Czech, Maria Pluchova. Na początku następnego wieku wokół jej domu zaczęły osiedlać się kolejne grupy uchodźców z Czech, dając początek miejscowości Marysin, zaczątkowi dzisiejszej Szklarskiej Poręby. Karkonosze były ówczesnie penetrowane przez poszukiwaczy minerałów.

Na początku XIX w. Szklarska Poręba stała się jedną z największych wsi sudeckich, składającą się z 26 osad i przysiółków z 336 domami, dwoma kościołami (katolickim i ewangelickim), czterema szkołami, dwoma hutami, szesnastoma szlifierniami szkła, trzema młynami i tartakiem. Od połowy XIX w. zaczęła rozwijać się turystyka, a Szklarska Poręba stała się znaną miejscowością uzdrowiskową. Jej pozycję ugruntowało wybudowanie w 1847 r. drogi z Piechowic przez Przełęcz Szklarską do Harrachova oraz linii kolejowej z Jeleniej Góry do Tanvaldu w 1902 r. Od końca XIX w. do miejscowości zaczęli napływać artyści, tworząc tu swego rodzaju kolonię artystyczną, m. in. **Gerhart Hauptmann** – niemiecki dramaturg i powieściopisarz, laureat literackiej Nagrody Nobla w 1912 r., przedstawiciel nurtu naturalistycznego w teatrze. Urodził się 15 listopada 1862 r. w Szczawnie Zdroju, zmarł 6 czerwca 1946 r. w Jagniątkowie /Jelenia Góra/. Napisał kilka sztuk m. in. Tkacze, The Beaver Coat, Hannele, Rose Bernd, The Rats oraz książek m. in. Dróżnik Thiel z 1888 r., The Dramatic Works of .. z 1912 r., The Sunken Bell z 1896 r., a na podstawie jego książek nakręcono kilka filmów, m. in. The Rats, Faust, Atlantis, The Weavers, Fantom, Władca.

Szklarska Poręba została włączona do Polski w 1945 roku, początkowo pod nazwą *Pisarzewiec*, obecna nazwa została ustalona przez Instytut Śląski w 1946 roku i ogłoszona w Dzienniku Urzędowym Ziem Odzyskanych nr 5. Administracyjne zatwierdzenie nazwy nastąpiło 7 maja 1946. Dotychczasowych mieszkańców wysiedlono do Niemiec, na ich miejsce napłynęła ludność polska. W latach 1945-1959 jest siedzibą wiejskiej gminy.

Szklarska Poręba otrzymała prawa miejskie w 1959 roku. W latach 1975–1998 miasto administracyjnie należało do województwa jeleniogórskiego, obecnie dolnośląskiego.

Jesienią 1998 roku Szklarska Poręba otrzymała miano Zimowej Stolicy Trójki. W 1999 roku natomiast oficjalnie została ogłoszona Stolicą Programu III Polskiego Radia.

30 maja 2015 r. w 70 rocznicę objęcia straży granicznej w Karkonoszach i Górach Izerskich przez Wojsko Polskie, odsłonięto pomnik Pamięci Żołnierzy Wojsk Ochrony Pogranicza stacjonujących w Szklarskiej Porębie.

Andrzej Placek

I. CEL RAJDU

- uczczenie 100-lecia powstania Policji Państwowej,
- doskonalenie umiejętności uprawiania pieszej turystyki górskiej,
- podnoszenie sprawności fizycznej, w tym orientowania się w terenie górskim,
- poznawanie piękna przyrody oraz kultury regionalnej Karkonoszy,
- rekreacja i wypoczynek.

II. KOMITET HONOROWY RAJDU

- Komendant Główny Policji
- Komendant Główny Straży Granicznej
- Prezes Zarządu Głównego PTTK
- Prezydent Federacji Stowarzyszeń Służb Mundurowych RP
- Prezydent IPA Sekcja Polska
- Przewodniczący Zarządu Głównego NSZZ Policjantów
- Przewodniczący Zarządu Głównego NSZZ Funkcjonariuszy SG
- Prezes Zarządu Głównego SEiRP
- Komendant Wojewódzki Policji we Wrocławiu
- Komendant Nadodrzańskiego Oddziału SG w Krośnie Odrzańskim
- Burmistrz Szklarskiej Poręby

III. ORGANIZATORZY

- Komisja Turystyki w resorcie spraw wewnętrznych
- Komisja Środowiskowa Zarządu Głównego PTTK
- Zarząd Oddziału PTTK w Ostrowie Wielkopolskim

IV. KOMITET ORGANIZACYJNY

- | | |
|----------------------------------|-------------------------------|
| Komandor Rajdu | - Grzegorz Serbakowski |
| Przewodniczący Komisji Turystyki | - Kazimierz Rabczuk |
| Moderator | - Gabriela Lubańska |
| Rzecznik prasowy Rajdu | - Aleksander Załęski |
| Koordynator Turystyki Motorowej | - Józef Wrzeszczyński |

ZESPÓŁ SĘDZIOWSKI

- | | |
|-----------------------------------|--------------------------------|
| Sędzia Główny | - Andrzej Placek |
| Sędzia tras pieszych | - Agnieszka Kurmanowska |
| Sędzia tras pieszych | - Jacek Witas |
| Sędzia konkursu strzelania | - Klaudiusz Woźniak |
| Sędzia konkursu strzelania z łuku | - Karolina Kula |
| Sędzia konkursu DART | - Dawid Krawczyk |

V. WARUNKI UCZESTNICTWA

W Rajdzie mogą uczestniczyć drużyny minimum 4-osobowe reprezentujące służby mundurowe resortu SW, Wojsko Polskie, organizacje związkowe, PTTK, szkoły i zakłady pracy, a także resortowi emeryci i renciści oraz członkowie ich rodzin.

Punktacji rajdowej podlega drużyna czteroosobowa, która może mieć dodatkowo osoby rezerwowe.

Uczestnikami Rajdu mogą być osoby, które ukończyły 12 rok życia (młodzież szkolna do lat 18 - pod opieką rodziców lub wychowawców, a dzieci do lat 12 - wyłącznie pod opieką i na odpowiedzialność rodziców). Wszystkich uczestników Rajdu powinna cechować dobra kondycja, ponieważ impreza odbywać się będzie bez względu na warunki atmosferyczne.

Kierownikiem drużyny powinna być osoba posiadająca doświadczenie w uprawianiu turystyki górskiej oraz umiejętności udzielania pierwszej pomocy. Każdy uczestnik Rajdu musi posiadać odpowiednie obuwie i nieprzemakalne ubranie oraz dokument tożsamości.

Organizacje zgłaszające drużyny **mają obowiązek ubezpieczenia swoich uczestników od następstw nieszczęśliwych wypadków na czas trwania Rajdu** /nie dotyczy członków PTTK z opłaconą składką członkowską za rok 2019, bowiem obejmuje ich grupowe ubezpieczenie NNW/.

VI. ZASADY FINANSOWANIA

Organizacje zgłaszające drużyny bądź osoby indywidualne ponoszą koszty wpisowego w wysokości **349 zł** (trzysta czterdzieści dziewięć) od osoby.

- dzieci do 3 lat – **bezpłatnie** /żywią się i śpią z rodzicami/,
- dzieci w wieku 4 - 8 lat – **165,00 zł** /posiłki + ognisko + znaczek – śpią z rodzicami/.

W ramach wpisowego Komitet Organizacyjny zapewnia:

- 4 noclegi,
- 4 śniadania,
- 4 obiadokolacje,
- znaczek rajdowy,
- ognisko z kiełbaskami,
- niespodzianki.

W przypadku zwiedzania obiektów turystycznych, do których opłaca się wstęp, turyści pokrywają go we własnym zakresie.

UWAGA: W razie nieprzybycia drużyny (lub osoby indywidualnej) na Rajd, Komitet Organizacyjny nie zwraca kosztów poniesionych przez te osoby. **Wpłacone wpisowe nie podlega zwrotowi po 6 września 2019 roku.**

VII. ZGŁASZANIE UCZESTNIKÓW

Zgłoszenia uczestników na Rajd należy przesłać na załączonych Kartach Zgłoszeń w terminie **do 6 września 2019 roku**

- a) na adres: **krabczuk@interia.pl**
- b) pocztą resortową na adres: **Kazimierz Rabczuk**
Komisja Turystyki w resorcie SW
KWP w Krakowie
- c) przez Poczta Polską na adres: **Kazimierz Rabczuk**
os. Zielone 6/80
33-100 TARNÓW

Telefony kontaktowe

kom. 502 623 226; tel. 14 630 48 37.

Wpisowe należy wpłacać na konto:

ZW NSZZ Policjantów woj. małopolskiego
PKO BP Oddział I w Krakowie 06 1020 2892 0000 5102 0629 5986
z dopiskiem "XXVII RAJD".

Drużyny bądź osoby indywidualne zgłaszające się na Rajd winny posiadać ze sobą odcinek potwierdzający dokonanie wpłaty za udział w rajdzie.

VIII. MIEJSCE ZAKWATEROWANIA

Uczestnicy Rajdu zakwaterowani zostaną w **OW „Halny”** (ul. Partyzantów 15) i **„Królowa Karkonoszy”** (ul. Słowackiego 11A) w **Szklarskiej Porębie**.

IX. PUNKTACJA DRUŻYN

1) Drużyny otrzymują punkty dodatnie za:

- wiadomości o terenie	0 – 10
- konkurs piosenki rajdowej	0 – 10
- konkurs strzelania z broni krótkiej	0 – 10
- konkurs strzelania z broni długiej	0 – 10
- konkurs strzelania z łuku	0 – 10
- konkurs rzutu lotkami	0 – 10
- posiadanie godła (proporca) /ocena wykonania/	1 - 5
- posiadanie apteczki na trasie /ocena wyposażenia/	1 - 5
- posiadanie zweryfikowanej książeczki GOT	5/os.
- posiadanie aktualnej legitymacji PTTK	5/os.














2) Drużyny otrzymują punkty ujemne za:

- nieobecność kierownika drużyny na odprawie	- 10
- brak apteczki pierwszej pomocy na trasie	- 10
- zakłócanie ciszy nocnej	- 10
- ominięcie punktu kontrolnego	- 10

3) Dla najlepszych drużyn przewidziane są puchary i nagrody.

X. NAGRODY

Nagrody dla drużyn uczestniczących w Rajdzie ufundowane będą przez organizatorów i współorganizatorów Rajdu oraz członków Komitetu Honorowego. Mogą to być puchary lub upominki rzeczowe. Z ustaleń dokonanych przed drukiem Regulaminu wynika, że na Rajdzie możliwe będą do zdobycia m. in. następujące nagrody:

-  Komendanta Głównego Policji,
-  Komendanta Głównego Straży Granicznej,
-  Prezydenta Federacji Stowarzyszeń Służb Mundurowych RP
-  Prezydenta IPA Sekcja Polska,
-  Przewodniczącego Zarządu Głównego NSZZ Policjantów,
-  Przewodniczącego Zarządu Głównego NSZZ Funkcjonariuszy SG,
-  Prezesa Zarządu Głównego PTTK,
-  Prezesa Zarządu Głównego SEiRP,
-  Przewodniczącego Komisji Turystyki w resorcie SW,
-  Komendanta Wojewódzkiego Policji we Wrocławiu,
-  Komendanta Nadodrzańskiego Oddziału SG w Krośnie Odrzańskim,
-  Burmistrza Szklarskiej Poręby,
-  Komandora Rajdu.

Organizatorzy tradycyjnie przygotowują także statuetki dla zwycięzców w konkursie: piosenki rajdowej, strzelaniu z broni, strzelaniu z łuku, rzutu lotkami i wiadomości o terenie oraz drobne upominki dla najmłodszych i najstarszego uczestnika Rajdu.

XI. POSTANOWIENIA KOŃCOWE

- Rajd nie ma charakteru komercyjnego, odbywa się na zasadach samoorganizacji, jest imprezą non-profit i realizowany jest zgodnie z przepisami Ustawy o pożytku publicznym i wolontariacie.
- Rajd odbywać się będzie na trasach dla turystów pieszych.
- W czasie trwania Rajdu wszyscy jej uczestnicy winni przestrzegać praw i zasad obowiązujących na szlakach turystycznych (koleżeństwo, przestrzeganie Karty Turysty) oraz postanowień Kierownictwa Rajdu.
- Organizatorzy nie przyjmują odpowiedzialności za szkody i wypadki powstałe w czasie trwania Rajdu.

- Rajd odbędzie się bez względu na warunki atmosferyczne.
- Podczas Rajdu odbędzie się konkurs strzelania z krótkiej oraz długiej broni pneumatycznej o energii rażenia poniżej 17 dżuli wg następującej punktacji:

1 – 5	1 pkt
6 – 10	2 pkt
11 – 15	3 pkt
16 – 20	4 pkt
21 – 25	5 pkt
26 – 30	6 pkt
31 – 35	7 pkt
36 – 40	8 pkt
41 – 45	9 pkt
powyżej 45	10 pkt

- Podczas Rajdu odbędzie się także **konkurs strzelania z łuku i rzutu lotkami.**

UWAGA: W konkursach strzelania i rzutu lotkami udział bierze po 1 zawodniku wytypowanym z danej drużyny. Za zdobycie największej ilości punktów przewidziano dodatkowe nagrody rzeczowe.

- Sprawdzian z wiadomości o terenie – jak w roku ubiegłym – **przeprowadzony zostanie w formie pisemnej.** Pytania do sprawdzianu opracowano korzystając z:

Przewodnika „Karkonosze Polskie i Czeskie” Waldemara Brygiera /Oficyna „Rewasz”, wydanie z 2013 r./,

Atlasu Gór Polskich /ExpressMap, wydanie III, wrzesień 2010/,

Regulaminu Rajdu.

- Organizatorzy zastrzegają sobie prawo dokonania zmiany przebiegu zaplanowanych tras.
- Na odprawach wymagana jest obecność wszystkich kierowników drużyn uczestniczących w Rajdzie.
- W bazie Rajdu będą potwierdzane – a w miarę możliwości weryfikowane – punkty zbierane w celu uzyskania odznak turystyki kwalifikowanej.
- Istnieje możliwość **wcześniejszego** zakwaterowania uczestników Rajdu **w terminie 20 – 23 września 2019 roku** w cenie:
 - **60 zł** od osoby za dobę /nocleg ze śniadaniem/,
 - dodatkowo **15 zł** od osoby za kolację.

UWAGA: Doba hotelowa trwa od godz. 14.00 do godz. 10.00 dnia następnego. O wcześniejszym przyjeździe **należy poinformować organizatorów** na karcie zgłoszenia, telefonicznie lub e-mailem. Opłaty za pobyt w w/w terminie należy uiszczać indywidualnie w recepcji **/nie wpłacać razem z wpisowym/.**

- W dniach wyjścia na trasę przy śniadaniu można będzie zakupić kanapki /bułki/ w cenie **3 zł za sztukę**.
- Dla uczestników Rajdu parking w miejscu zakwaterowania **bezpłatny**.

UWAGA: Komitet Organizacyjny Rajdu przewiduje możliwość zorganizowania egzaminu na uprawnienia przodownika turystyki górskiej lub na rozszerzenie tych uprawnień. Zainteresowanych prosimy o kontakt z kol. **Maciejem Matonem**, tel. 501 182 581, e-mail: maciejmaton@wp.pl

Do zobaczenia na trasach
Komitet Organizacyjny Rajdu

PROGRAM RAJDU

24 września 2019 roku - wtorek

- do godz. 17:30 - przyjmowanie uczestników Rajdu
- godz. 18:00 - uroczyste otwarcie Rajdu
- godz. 18:30 - obiadokolacja
- godz. 19:30 - odprawa kierowników drużyn
- godz. 20:00 - Wieczór Integracyjny

25 września 2019 roku - środa

- godz. 7:30 - śniadanie
- godz. 8:30 - 9:00 - wyjście na trasę

TRASA Wyjście z bazy szlakiem niebieskim w lewo do zielonego, zielonym do żółtego, żółtym w lewo do czerwonego, czerwonym w lewo przez Sine Skałki 1122 m n.p.m., Przednią Kopę 1114 m n.p.m. do niebieskiego i niebieskim do bazy.

Łącznie do przejścia 21 km, czas pobytu na szlaku około 6,30 h.

Suma podejść 720 m, zejść tyle samo; najwyższy punkt 1122 m n.p.m. (27 pkt. GOT)

- godz. 17:30 - obiadokolacja
- godz. 19:30 - odprawa kierowników drużyn
- godz. 20:00 - dyskoteka

26 września 2019 roku - czwartek

- godz. 8:00 - śniadanie
- godz. 9:00 - 9:30 - wyjście na trasę

TRASA Wyjście z bazy w prawo szlakiem niebieskim ul. Partyzantów i dalej ul. Krasickiego - Jedności Narodowej - Pstrowskiego przez Sowiniec obok Sowich Skał, Grobu Karkonosza przez Szklarską Porębę Dolną do znaków czarnych i szlakiem czarnym przez Zakręt Śmierci do znaków niebieskich i tym szlakiem ul. Izerską do bazy.

Łącznie do przejścia szlakiem 12,5 km - sporo ulicami miasta, czas pobytu na szlaku 4,00 h.

Suma podejść około 400 m, zejść tyle samo; najwyższy punkt 797 m n.p.m., przewyższenie około 358 m (19 pkt. GOT)

- godz. 13:00 - konkursy strzelania
- godz. 15:00 - konkurs z wiedzy o terenie
- godz. 16:00 - obiadokolacja
- godz. 17:00 - konkurs piosenki o tematyce rajdowej
- godz. 18:30 - sprawdzanie legitymacji PTTK i książeczek GOT
- godz. 19:30 - odprawa kierowników drużyn
- godz. 20:00 - grill przy piosence turystycznej

27 września 2019 roku - piątek

godz. 7:30 - śniadanie
godz. 8:30 - 9:00 - wyjście na trasę

TRASA Wyjście z bazy niebieskim w lewo do zielonego przez Zwalisko, Izerskie Garby, zielonym przez Babiniec 998 m n.p.m., Przedni Dział 1068 m n.p.m., Jakuszyce do schroniska na Hali Szrenickiej i czerwonym do Szklarskiej, a dalej niebieskim do bazy.
Łącznie do przejścia 23 km, czas pobytu na szlaku około 7,30 h.
Suma podejść i zejść po około 790 m; najwyższy punkt 1201 m n.p.m.
Hala Szrenicka (30 pkt. GOT)

Wariant dla wytrwałych:

Wyjście z bazy szlakiem niebieskim, w lewo do czerwonego, czerwonym w lewo do żółtego, żółtym do Chaty Górzystów, czerwonym przez Rezerwat Torfowisko Doliny Izery do niebieskiego i niebieskim do bazy (trasa piękna widokowo, pełna wrażeń okolica).
Łącznie do przejścia 28,3 km, czas pobytu na szlaku około 8,30 h.
Suma podejść około 774 m, zejść tyle samo; najwyższy punkt 1116 m n.p.m. Region Góry Izerskie.

godz. 18:00 - obiadokolacja
godz. 19:00 - ewentualny egzamin na uprawnienia PTG
godz. 20:00 - dyskoteka

28 września 2019 roku - sobota

godz.8:00 - śniadanie
godz.8:30-8:57 - przygotowanie do zakończenia Rajdu
godz.8:57 - uroczyste zakończenie Rajdu

UWAGI:

Osoby pragnące uczestniczyć w Rajdzie na trasach innych niż zaplanowane w Regulaminie, mogą skorzystać z takiej możliwości – po uprzednim uzgodnieniu z Sędzią Głównym lub Kierownictwem Rajdu.

Interpretacja Regulaminu Rajdu należy do Komitetu Organizacyjnego Rajdu.

 Informacje o terenie i propozycje tras pieszych opracował **Andrzej Placek**.

 Projekt okładki i tekst do druku opracował **Kazimierz Rabczuk**.

 Druk wykonano w **Pracowni Poligraficznej KWP w Krakowie**.

KARTA ZGŁOSZENIA NA RAJD

ORGANIZACJA ZGŁASZAJĄCA
(pełny adres pocztowy z kodem i nr telefonu
lub pieczęć firmowa)

.....
.....
.....



Numer drużyny
(nadaje organizator)

Nazwa drużyny:			
Skład drużyny /na pierwszym miejscu kierownik drużyny/			
L.p.	Imię i nazwisko	Adres	PESEL
1			
2			
3			
4			
5			
6			
7			
8			
9			
10			
11			
12			
13			
14			
15			
Termin przybycia (data, przybliżona godzina):			
Telefon kontaktowy, e-mail:			
Podpis kierownika drużyny:			

**Uwaga: Skład drużyny proszę wpisywać grupami, które będą stanowić obsadę pokoi
2,3,4 i 5-osobowych**

Sympatycy Turystyki Motorowej TM – wrzesień 2019

Zapraszam w dniach 24 – 28 września 2019 r. na XXVII Ogólnopolski Rajd Górski Służb Mundurowych resortu spraw wewnętrznych – Turyści Motorowi w Sudetach „Szklarska Poręba 2019”- impreza KTM ZG PTTK nr 142/19.

Organizatorem imprezy jest Komisja Turystyki w resorcie SW, a za Turystykę Motorową odpowiedzialny jest Klub TM „Motomedyk” przy O/M PTTK w Płocku. Całość imprezy funkcjonuje na zasadach Turystyki Kwalifikowanej i składa się z kilku rodzajów turystyki: motorowej /dojazd i powrót na imprezę/, turystyki górskiej, kolarskiej /w przypadku uczestnictwa drużyn rowerowych/ i krajoznawstwa /w trakcie dojazdu, trwania i powrotu/. Toteż proponuję zaplanować zwiedzania obiektów i „turystycznie ciekawych miejsc” po trasach przejazdu, a szczególnie na terenie Dolnego Śląska.

Parki Narodowe: Karkonoski, Góry Stołowe.

Parki Krajobrazowe: Przemkowski, Chełmy, Dolina Jezierzycy, Dolina Baryczy, Dolina Bystrzycy, Dolina Bobru, Ślęzański, Rudawski, Książański, Sudetów Wałbrzyskich, Gór Sowich, Śnieżnicki.

Pomniki Historii: Brzeg – *zamek Piastów Śląskich*, Duszniki Zdrój – *młyn papierniczy*, Jawor, Świdnica – *Kościół Pokoju*, Kotlina Jeleniogórska – *Pałace i Parki Krajobrazowe*, Legnickie Pole, Strzelno – *zespół klasztorów*, Srebrna Góra – *Twierdza*, Wrocław – *Stare Miasto, Hala Stulecia*.

Lista Światowego Dziedzictwa: Jawor, Świdnica – *Kościół Pokoju*, *Park Mużakowski*, Wrocław – *Hala Stulecia*.

Ratusze: na obszarze Dolnego Śląska jest 45 ratuszy, do „ciekawych” należą – Wrocław, Ziębice, Wałbrzych, Prusice, Nowa Ruda, Lwówek Śląski, Legnica, Kłodzko, Kamienna Góra, Jelenia Góra, Jawor, Bolesławiec, Lubawka.

Podziemia i jaskinie: jaskinia Niedźwiedzia, Raduchowska, kopalnia węgla kamiennego Nowa Ruda, złota – Złotoryja i Złoty Stok, sztolnia uranu – Kletno, sztolnia w Kowarach i Walimska, kompleks Włodarz, podziemia Osówka /Góry Sowie, zamek i podziemia Książ, twierdze – Kłodzko i Srebrna Góra.

Muzea i skanseny: przemysłu i techniki – Wałbrzych, karkonoskie – Jelenia Góra, skansen uzbrojenia WP – Jelenia Góra, przyrodnicze Jelenia Góra, Cieplice, mineralów – Kowary, zamek Chojnik, Jelenia Góra, tkaczy – Kamienna Góra, zabawek sportu i turystyki – Karpacz, Kargula i Pawlaka – Lubomierz, mineralogii – Szklarska Poręba, Ślężyńskie – Sobótka.

Kościóły: katedry – Wrocław, Świdnica, Legnica; bazyliki mniejsze – Krzeszów, Strzegom, Oleśnica, Ziębice, Twardogóra, Bardo, Bolesławiec; sanktuarium Wambierzyce, Świątynia Wang Karpacz, opactwo cystersów Henryków, klasztor Lubiąż.

Obiekty sportowe: skocznie, wyciągi narciarskie i tory saneczkarskie – Szklarska Poręba, Karpacz, Kowary, Świeradów Zdrój, Harrachow /Czechy/.

Opracował i spisał

Przodownik Turystyki Motorowej PTTK nr 3712

Przodownik Turystyki Górskiej PTTK nr 7981

Przewodnik Turystyczny 209/VII/2016

Józef Wrzeszczyński

24 - 28 września 2019 r.

**KARTA ZGŁOSZENIA TURYSTYKI MOTOROWEJ - Klubu „Motomedyk” o/m Płock
XXVII Ogólnopolski Rajd Górski Służb Mundurowych resortu spraw wewnętrznych „Szkłarska Poręba 2019”
Turyści Motorowi w Sudetach - Impreza nr 142/19**

L.p.	Imię i nazwisko	PESEL	Adres	Nr Leg. PTTK	Uwagi
1.					
2.					
3.					
4.					
5.					
6.					
7.					
8.					
9.					
10.					

Uwagi: kierowca – **A**, pilot – **B**, pasażer – **C**

1. załoga 1 nr rej. pojazdu _____

2. załoga 2 nr rej. pojazdu _____

3. załoga 3 nr rej. pojazdu _____

Wyrażam zgodę na przetwarzanie moich danych osobowych zawartych w karcie zgłoszenia dla celów organizacyjnych zlotu /zgodnie z ustawą o ochronie danych osobowych Dz. U. nr 133 z dnia 29.08.1997r./

.....

Miejscowość

.....

data

.....

podpis kierownika klubu