

44



OGÓLNOPOLSKI RAJD GÓRSKI SZLAKAMI OBROŃCÓW GRANIC

Gorce 2015



REGULAMIN

21 – 27 czerwca 2015 r.

Zdjęcie na okładce: Aleksander Załęski

Mapa na okładce: <http://www.gorczanskiipark.pl/>

Skład, łamanie i druk: Komitet Organizacyjny



Karpatczyk¹ to rzeźba żołnierza Karpackiej Brygady Wojsk Ochrony Pogranicza odlana w brązie i osadzona na cokole kamiennym. Jej wymiary: 67 cm x 24 cm. Była to nagroda Dowództwa Wojsk Ochrony Pogranicza, która po 3-krotnym zwycięstwie w Rajdzie Górskim „Szlakami Obrońców Granic” przechodziła na własność zwycięskiej drużyny.

Po prawej: odlew z brązu statuetki Pogranicznika. Od 2009 roku nagroda przechodnia dla zwycięzców Rajdu „Szlakami Obrońców Granic”. Pierwowzór wykonano w Artystycznej Pracowni Brązowniczo – Grawerskiej „Miecznik” z Warszawy. Po zdobyciu statuetki na własność przez zwycięską drużynę z Gdańska, jej kopię wykonała „Odlewnia Kaw-Met Marek Kamiński” z miejscowości Orły.



¹ Rzeźba widoczna na zdjęciu obok została przekazana w 1992 roku do Sali Tradycji Polskich Formacji Granicznych Centralnego Ośrodka Szkolenia Straży Granicznej im. Marszałka Polski Józefa Piłsudskiego w Koszalinie po rozwiązaniu Sali Tradycji Wojsk Ochrony Pogranicza przy Komendzie Głównej Straży Granicznej w Warszawie.



Zdjęcie za: <http://noclegi-gory.com/>

**Piękna jest Ojczyzna nasza.
Poznaj ją, pokochaj
i naucz się jej bronić.**

„Jak co roku znowu razem, jak co roku znów na szlak...”

Szanowne Koleżanki i drodzy Koledzy!

W 2015 roku na nasze czerwcowe spotkanie turystyczne zapraszamy w Gorce – pasmo górskie leżące w Beskidach Zachodnich, graniczące z urokliwymi Beskidem Wyspowym i Beskidem Sądeckim, Kotliną Nowotarską i Pieninami, Beskidem Orawsko – Podhalańskim oraz Kotliną Rabczańską. Z uwagi na położenie tych gór szlaki tegorocznego, 44. *Ogólnopolskiego Rajdu Górskiego Szlakami Obrońców Granic* nie zetkną się bezpośrednio z granicami Polski, choć szlaków naznaczonych krwią jej obrońców nie zabraknie. Będziemy zatem poszukiwać granic „zastępczych”.

Najważniejszą „granica” w tej sytuacji stanie się dla nas granica Gorceńskiego Parku Narodowego, na terenie którego przebiegać będzie większość tras Rajdu, a z uwagi na położenie naszej bazy noclegowej nawet nocę spędzimy w Gorceńskim Parku Narodowym. W związku z powyższym szczególną uwagę zwrócimy na przyrodnicze walory tych gór oraz postaramy się dołożyć odrobinę wysiłku w celu czynnej ochrony zwiedzanych terenów. Ponieważ część turystów przekracza „granice” określone

w regulaminie GPN, my spróbujemy naprawić odrobinę wyrządzonych przez nich szkód.


Przekroczymy też „granice” standardowego programu Rajdu i na jeden dzień pieszą wędrówkę zamienimy na przejazd pociągiem w stylu „retro”, czyli parową ciuchcią na trasie Chabówka – Dobra. Jednocześnie w trakcie tego przejazdu przekroczymy „granice” pomiędzy Gorcami i Beskidem Wyspowym, a po każdym



zakręcie linii kolejowej będziemy mogli podziwiać kolejne, przepiękne beskidzkie panoramy.

Wybudowana w latach 1882 – 1885 Galicyjska Kolej Transwersalna na odcinku

Mszana Dolna – Dobra jest niewątpliwie najbardziej urokliwym odcinkiem kolejowym w Polsce. Na stacji kolejowej w Dobrej przy muzyce regionalnej kapeli spróbujemy miejscowego specjału, będzie również możliwość nabycia wyrobów regionalnych od producentów z tej części Beskidu Wyspowego. Warto wiedzieć, że w Dobrej mieszkał i zmarł tamże Leopold Węgrzynowicz (1881 – 1960): gorący patriota, wybitny nauczyciel –



wychowawca, twórca i propagator ruchu turystyczno – krajoznawczego młodzieży szkolnej. W pierwszym numerze pisma krajoznawczego „Orli lot”, którego był redaktorem, skierował do polskiej młodzieży słowa: *...pragniemy rozdmuchać tę iskrę, która w młodzieńczym rozpala się wieku, iskrę miłości ojczyzny, iskrę miłości wszystkiego co nasze, ziemi naszej, jej historii, zabytków ludu polskiego. Poznać aby ukochać – oto hasło nasze...*, do któ-

rych nawiązuje tytułowe motto naszych Rajdów – *Piękna jest ojczyzna nasza. Poznaj ją, pokochaj i naucz się jej bronić.*

Otrzymamy się także o „granice” terenów, na których 101 lat temu stoczono wielką bitwę w ramach operacji łapanowsko – limanowskiej, która pozwoliła Austro – Węgrom zatrzymać tzw. rosyjski „walec parowy”. Było to jedno z decydujących wydarzeń na wschodnim froncie I wojny światowej. Koniecznie trzeba w tym miejscu wspomnieć, że na polach tej bitwy w celu przywrócenia granic niepodległej Polski krew przelewali żołnierze I Brygady Legionów pod dowództwem Józefa Piłsudskiego, biorąc do niewoli oddział kawalerii rosyjskiej. Na przełęczy Rydza – Śmigłego (800 m n.p.m.) w Chyszówkach (gmina Dobra) znajduje się pomnik tego Marszałka przedwojennej Polski oraz krzyż Piłsudskiego, które upamiętniają te istotne dla naszej państwowości wydarzenia.



Poruszając się po Gorcach nie sposób nie pamiętać wydarzeń II wojny światowej, a szczególnie działań partyzanckich. Pamiętajmy, że w lasach tych walczył najbardziej znany – bo i najbardziej kontrowersyjny – partyzant: Józef Kuraś, czyli słynny „Ogień”, ale poza nim walczyli tu rzadziej pamiętani, a nie mniej zasłużeni kpt. Julian Zapała „Lampart” – pochowany w pobliskim Niedźwiedziu, ppor. Jan Stachura „Adam”, czy Adam Stabrawa „Borowy” i wielu, wielu innych, dziś już nawet nie pamiętanych z imienia i nazwiska. To Oni zaledwie 25 lat po Legionistach Piłsudskiego i po 20 latach istnienia niepodległej Polski ponownie stanęli do walki w obronie granic naszej Ojczyzny. Gdy będziemy więc przechodzić przez gorczańskie schroniska, wspomnijmy,

że w tamtych czasach były one schronieniem dla walczących partyzantów, a osoby je prowadzące z narażeniem życia pomagały walczącym. W dniu 18 lipca 1943 r. pracująca w schronisku na Turbaczu Albina Białoń próbę ostrzeżenia partyzantów o zagrożeniu ze strony Gestapo przypłaciła życiem. To jej poświęcony jest krzyż stojący na Hali Długiej.

Jednym z najbardziej chyba znanych mieszkańców Poręby Wielkiej, gdzie znajduje się baza naszego Rajdu, był Władysław Orkan (1875 – 1930), a właściwie Franciszek Smreczyński, pierwotnie Franciszek Ksawery Smaciarz, pisarz okresu Młodej Pol-



ski. W całej swojej bogatej twórczości literackiej, w powieściach i nowelach, dramatach, ale także w lirykach i publicystyce zaświadczał o swoich bliskich związkach z rodzinnymi Gorcami, podkreślając to często ojczyzną gwara, którą w sposób naturalny wprowadzał do języka literackiego. Niebagatelny był też Jego wkład w gorcezańską turystykę. Cytaty autorstwa Władysława Orkana opisujące Gorce można znaleźć obecnie w wielu

przewodnikach turystycznych. Cała Jego twórczość to bogate źródło wiedzy o przyrodzie Gorców i zamieszkujących te tereny Zagórzanach, góralskiej grupie etnograficznej ludności polskiej, z której sam się wywodził. Silnie zaangażowany w regionalne sprawy Podhala był jednym ze współzałożycieli i pierwszym prezesem Związku Podhalan. To także patriota i żołnierz IV Pułku Legionów, w którego szeregach walczył o niepodległość od 1914 do 1918 roku, kiedy to w stopniu kapitana przeszedł w stan spoczynku oddając się całkowicie twórczości literackiej i działalności społecznej. W cztery lata po jego śmierci, staraniem fundacji Po-

lonijnego Związku Podhalan, na rynku w Nowym Targu stanął pomnik Władysława Orkana. Dzisiaj w tym miejscu znajduje się bliźniaczy postument, gdyż w 2003 roku oryginał przeniesiono do Niedźwiedzia, gdzie stoi do dnia dzisiejszego.

Przemierzając szlaki tegorocznego Rajdu odwiedzimy dom rodzinny Władysława Orkana nazwany przez samego pisarza



„Orkanówką”, w którym znajduje się obecnie izba pamięci. W pobliżu domu, na Starmachowskim Groniu stoi kapliczka ufundowana przez matkę Orkana po jego szczęśliwym powrocie z wojny w 1918 roku.





Niedźwiedź - Pomnik Władysława Orkana.

Z Orkanem „spotkamy” się także w schronisku *PTTK im. Władysława Orkana Pod Turbaczem*, gdzie z portretu umieszczonego w sali jadalnej spogląda w zadumie na odwiedzających to miejsce turystów. Jego imię nosi również rezerwat przyrody Turbacz, pierwszy fragment gorceńskich lasów objęty ochroną powstały w prywatnych dobrach hrabiego Ludwika Wodzickiego z inicjatywy leśniczego Tadeusza Świerza – Zaleskiego i zarządcy Adama Starzeńskiego, członka Państwowej Rady Ochrony Przyrody.

Serdecznie zapraszamy na wędrowkę po rozkwieconych gorceńskich halach, gdzie delektując się pięknymi górskimi krajobrazami i korzystając z leśnej ciszy odpoczniemy od codziennych obowiązków i stresów.

Piotr SPŁOCHARSKI
Sędzia Główny RAJDU

*„A więc podaj bracie rękę,
Przekaż dalej tę iskierkę,
Niech przyjaźni nas połączy impuls dziś.
Potem pójdźmy wszyscy w góry,
Aby dłońmi łapać chmury,
Wzywa przecież zew natury – zbyt krótkie są dni.”*

W. Mikołajczak, M. Wysoczarski, A. Młodzianko – „Iskierka”

Warto przeczytać:


*„Gorce. Przewodnik dla prawdziwego turysty”
„Beskid Wyspowy. Przewodnik dla prawdziwego turysty”*

Wydawnictwo REWASZ


oraz wydawnictwa *Gorceńskiego Parku Narodowego*.

Przydatna mapa:

*„Gorce. Mapa turystyczna w skali 1:40 000”
Wydawnictwo COMPASS*



TURBACZ (1311 m.). Schronisko P. T. T.





Schronisko PTTK na Turbaczu.

CELE RAJDU



1. Uczczenie pamięci żołnierzy i funkcjonariuszy poległych w ochronie granic państwowych Polski.
2. Poznanie piękna przyrody i kultury Gorców oraz zasad ekologicznego współistnienia.
3. Doskonalenie umiejętności uprawiania kwalifikowanej górskiej turystyki pieszej i rowerowej.
4. Propagowanie zasad bezpieczeństwa w górskiej turystyce kwalifikowanej oraz rowerowym ruchu turystycznym.
5. Propagowanie uprawiania sportów obronnych, w tym nabywanie umiejętności orientowania się oraz poruszania w trudnym górskim terenie.
6. Promocja aktywnego rodzinnego wypoczynku kompensującego stres związany ze służbą.
7. Propagowanie pozytywnego wizerunku Straży Granicznej, Policji i Wojska Polskiego.
8. Aktywizacja i integracja funkcjonariuszy Straży Granicznej, Policji i żołnierzy Wojska Polskiego oraz środowisk cywilnych, w tym emerytów i rencistów formacji mundurowych oraz ich rodzin.

KOMITET HONOROWY

Przewodniczący Komitetu Honorowego Rajdu

- Minister Spraw Wewnętrznych

Członkowie Komitetu Honorowego

- Komendant Główny Straży Granicznej
- Komendant Główny Policji
- Prezes Zarządu Głównego PTTK

- Przewodniczący OPZZ
- Przewodniczący KKW NSZZ Funkcjonariuszy Straży Granicznej
- Przewodniczący Zarządu Głównego NSZZ Policjantów
- Komendant Śląsko – Małopolskiego Oddziału Straży Granicznej w Raciborzu
- Komendant Karpackiego Ośrodka Wsparcia Straży Granicznej w Nowym Sączu
- Małopolski Komendant Wojewódzki Policji w Krakowie
- Prezes Zarządu Głównego Związku Emerytów i Rencistów Straży Granicznej
- Prezes Zarządu Głównego Stowarzyszenia Emerytów i Rencistów Policyjnych
- Wójt Gminy Niedźwiedź

ORGANIZATORZY

- ❖ Komenda Główna Straży Granicznej
- ❖ Komenda Główna Policji
- ❖ Komisja Turystyki w resorcie Spraw Wewnętrznych
- ❖ Komisja Środowiskowa Zarządu Głównego PTTK
- ❖ Komitet Organizacyjny Ogólnopolskiego Rajdu Górskiego
„Szlakami Obrońców Granic”



KOMITET ORGANIZACYJNY

- ✓ *Komandor Rajdu* – **Mariusz Skrzyński**
- ✓ *Honorowy Komandor Rajdu* – **Alojzy Nowak**
- ✓ *Zastępca Komandora ds. organizacji, Sędzia* – **Wiesław F. Kubera**
- ✓ *Kwatermistrz i Skarbnik* – **Monika Godlewska**
- ✓ *Sędzia Główny* – **Piotr Spłocharski**
- ✓ *Rzecznik Prasowy, Kronikarz* – **Aleksander Załęski**
- ✓ *Przewodniczący Komisji Turystyki w resorcie Spraw Wewnętrznych* – **Kazimierz Rabczuk**
- ✓ *Sędzia* – **Ewa Malorny**
- ✓ *Sędzia* – **Tadeusz Aleksandrzak**
- ✓ *Sędzia* – **Zbigniew Perdak**



WARUNKI UCZESTNICTWA



- Rajd ma formułę otwartą. W Rajdzie mogą uczestniczyć drużyny wieloosobowe reprezentujące: Straż Graniczną, Policję, Państwową Straż Pożarną, Wojsko Polskie, zakłady pracy, szkoły, org. społeczne oraz kluby turystyczne i inne.
- Punktacji rajdowej podlega drużyna czteroosobowa.
- W skład drużyny mogą wchodzić osoby rezerwowe.
- Uczestnikami Rajdu mogą być osoby o dobrej kondycji fizycznej (Rajd odbędzie się w terenie górskim w różnych warunkach atmosferycznych).
- Młodzież szkolna do lat 18 może brać udział w Rajdzie tylko pod opieką wychowawców (jeden wychowawca dla maksymalnie 10–ciu podopiecznych), a dzieci do lat 12 – wyłącznie pod opieką rodziców.
- **Organizacje bądź zakłady pracy zgłaszające drużyny, mają obowiązek ubezpieczyć uczestników od następstw nieszczęśliwych wypadków na czas trwania Rajdu. To samo dotyczy osób indywidualnych oraz członków Komitetu Organizacyjnego Rajdu.**
- Uczestnicy Rajdu na trasach rowerowych powinni posiadać sprzęt do naprawy rowerów oraz urządzenia do ich zabezpieczania.
- Organizatorzy Rajdu nie ponoszą odpowiedzialności za naruszenia przepisów o ruchu drogowym przez uczestników Rajdu.
- Kierownikiem drużyny powinna być osoba pełnoletnia, posiadająca doświadczenie w uprawianiu turystyki górskiej oraz umiejętności w udzielaniu pierwszej pomocy medycznej.
- Wszyscy uczestnicy Rajdu są zobowiązani do noszenia w widocznym miejscu znaczka Rajdu.

**UWAGA
WAŻNE**

ZGŁASZANIE UCZESTNIKÓW I REZERWACJA MIEJSC

Dokładnie wypełnione zgłoszenia uczestników na 44. Ogólnopolski Rajd Górski „Szlakami Obrońców Granic, Gorce 2015” należy przesać na załączonej do niniejszego Regulaminu **Karcie Zgłoszenia** wraz ze skanem dowodu wpłaty za udział w Rajdzie, w nieprzekraczalnym terminie do 31 maja 2015 roku na niżej podany adres poczty elektronicznej:



Monika Godlewska

e-mail:

godlewska.monika@o2.pl



tel. kom. 604 147 697

**WPLATA NALEŻNOŚCI
ZA UDZIAŁ W RAJDZIE**



Nadwiślański Oddział Straży Granicznej
ul. 17 Stycznia 23, 02-148 Warszawa
Narodowy Bank Polski Okręgowy
Oddział w Warszawie

25 1010 0068 2660 0000 1391 1100

z dopiskiem „44. Rajd Straży Granicznej”



INFORMACJE DOTYCZĄCE RAJDU



 **Monika Godlewska**

godlewska.monika@o2.pl

tel. kom. 604 147 697

 **Wiesław F. Kubera**

felix.plessino@vp.pl

tel. kom. +48 500 604 623

**UWAGA
WAŻNE**

Zakwaterowanie jest uzależnione od wcześniejszego opłacenia należności za udział w Rajdzie.

Nieprzestrzeganie powyższych zasad skutkuje skreśleniem z listy bez informowania Zainteresowanego.

TERMIN RAJDU

44. *Ogólnopolski Rajd Górski „Szlakami Obrońców Granic”, Gorce 2015* odbędzie się w dniach od 21 do 27 czerwca 2015 roku.

OPŁATY ZA POBYT, WYŻYWIENIE, ZAKWATEROWANIE

Ośrodek „Ostoja Górską Koninki” (pokoje 4-osobowe) i kwatery prywatne



Organizacje zgłaszające drużyny / osoby indywidualne kwaterowane w ośrodku „Ostoja Górską Koninki” w Koninkach ponoszą koszt udziału (**wpisowe – w tym przejazd koleją retro, zakwaterowanie i wyżywienie**) w łącznej wysokości **475,00 zł (słownie: czterysta siedemdziesiąt pięć złotych^{00/100})** za osobę (**6 noclegów**).

Dzieci do lat 3 kwaterowane będą bezpłatnie z rodzicami bez dodatkowego miejsca do spania oraz bez wyżywienia. Koszt zakwaterowania i wyżywienia dzieci od 3 do 10 lat (1/2 porcji) wynosi ok. 67% przyjętej opłaty = **319,00 zł (słownie: trzysta dziewiętnaście złotych^{00/100})** za dziecko.

POLE NAMIOTOWE

Koszt pobytu **na polu namiotowym** na terenie ośrodka „Ostoja Górską Koninki” w Koninkach wynosi **150,00 zł** od osoby (**słownie: sto pięćdziesiąt złotych^{00/100}**) *w tym wpisowe wraz z przejazdem koleją retro oraz koszt pobytu na polu namiotowym – bez wyżywienia*) za 1 osobę mieszkającą we własnym namiocie (**6 noclegów**). Dzieci do lat 3: bezpłatnie. Koszt zakwaterowania na polu namiotowym i wpisowego dzieci od 3 do 10 lat wynosi ok. 67% przyjętej opłaty (**100,00 zł – słownie: sto złotych^{00/100}**) za dziecko. W cenie: bezpłatne korzystanie z sanitariatów, pryszniców oraz parkingu.

Istnieje możliwość indywidualnego wykupienia wyżywienia w ośrodku „Ostoja Górską Koninki”.

UWAGA WAŻNE!

O miejscu zakwaterowania decyduje kolejność zgłoszenia i uiszczenie opłaty kosztów uczestnictwa w Rajdzie – w pierwszej kolejności uczestnicy będą kwaterowani w ośrodku „Ostoja Górską Koninki”, a następnie na kwaterach prywatnych. W razie nieprzybycia drużyny (osoby indywidualnej) na Rajd, Komitet Organizacyjny nie zwraca kosztów poniesionych przez te osoby. Kwota wpłacona za udział w Rajdzie nie podlega zwrotowi.



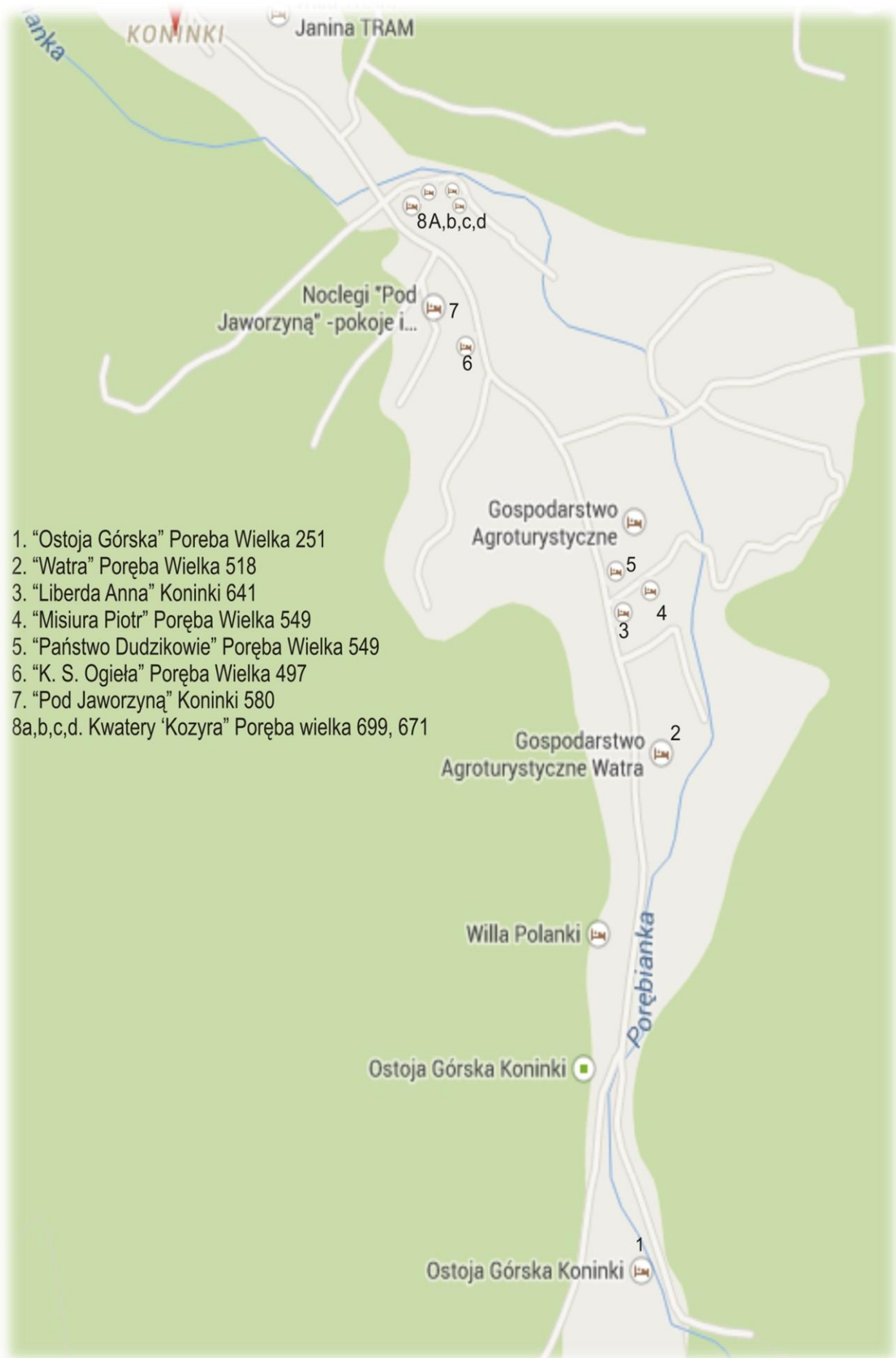
OSTOJA GÓRSKA KONINKI

34-735 Niedźwiedź
Poręba Wielka 251
+48 18 33 17 580
<http://ostoja.koninki.pl/>




W miejscu zakwaterowania
obowiązuje przestrzeganie
„Regulaminu ośrodka
Ostoja Górską Koninki”.





1. "Ostoja Górská" Poreba Wielka 251
2. "Watra" Poręba Wielka 518
3. "Liberda Anna" Koninki 641
4. "Misiura Piotr" Poręba Wielka 549
5. "Państwo Dudzikowie" Poręba Wielka 549
6. "K. S. Ogięła" Poręba Wielka 497
7. "Pod Jaworzyną" Koninki 580
- 8a,b,c,d. Kwatery 'Kozyra" Poręba wielka 699, 671



UCZESTNICY OTRZYMUJĄ

(w ramach wpisowego i kosztów zakwaterowania)

- 6 noclegów
- 6 śniadań i obiadokolacji
- prowiant na trasy Rajdu
- kiełbasę na ognisko, pajdę chlebna ze smalcem itp.
- pamiątkową odznakę Rajdu
- okolicznościowe upominki 44. Rajdu „Szlakami Obrońców Granic”
- odcisk pieczęci rajdowej
- dowóz i powrót autokarem na dwie trasy
- przejazd kolejką retro na trasie Chabówka – Dobra – Mszana Dolna
(na stacji w Dobrej talerz miejscowej kwaśnicy)
- obsługę sędziowską i programową
- kolportaż *Regulaminu* i materiałów krajoznawczych
- nagrody w konkursach
- program kulturalno – oświatowy
- upominki lub puchary rajdowe



ZASADY PUNKTACJI



Drużyny otrzymują **punkty dodatnie** za:

- 😊 każdy dzień uczestnika na trasie: 2 pkt.
- 😊 ubiór uczestnika wg regulaminu turysty: 2 pkt.
- 😊 posiadanie godła / proporca: 0 – 5 pkt.
- 😊 posiadanie zweryfikowanej książeczki turystyki kwalifikowanej: 2 pkt.
- 😊 posiadanie aktualnej legitymacji członkowskiej organizacji turystycznej: 2 pkt.
- 😊 orientację w terenie: 0 – 10 pkt.
- 😊 znajomość tras Rajdu, historii turystyki, regulaminu GOT i bezpieczeństwa w górach, jak również tradycji oraz historii Straży Granicznej i Policji: 0 – 15 pkt.
- 😊 piosenkę turystyczną: 0 – 5 pkt.
- 😊 konkurs strzelania z broni pneumatycznej: 0 – 5 pkt.



UWAGA!

Jeśli drużyny posiada w swoich szeregach:

- *Przodownika turystyki górskiej* – otrzymuje dodatkowo 1 punkt,
- *Przewodnika górskiego* – otrzymuje dodatkowo 1 punkt.

PUNKTY SIĘ NIE SUMUJĄ!



Drużyny otrzymują **punkty ujemne** za:

- ☹️ wykluczenie członka drużyny z Rajdu: 15 pkt.
- ☹️ zakłócenie ciszy nocnej: 15 pkt.
- ☹️ brak *apteczki pierwszej pomocy* na trasie: 5 pkt.
- ☹️ zanieczyszczanie środowiska: 15 pkt.
- ☹️ brak dyscypliny na trasie (zmiana trasy, omińnięcie pkt. kontrolnego): 5 pkt.
- ☹️ nieobecność Kierownika Drużyny na odprawie: 5 pkt.
- ☹️ brak ubezpieczenia członka drużyny: 5 pkt.



DRUŻYNY ROWEROWE

Wszyscy rowerzyści są mile widziani na Rajdzie. Trasy należy uzgadniać indywidualnie z Sędzią Głównym.

NAGRODY

Nagrody ufundowane będą przez Organizatorów Rajdu oraz sponsorów. Będą to puchary, a także upominki rzeczowe.

Możliwe do zdobycia będą między innymi następujące nagrody :

- nagroda główna – przechodnia – STATUETKA POGRANICZNIKA
- nagroda Ministra Spraw Wewnętrznych
- nagroda Komendanta Głównego SG
- nagroda Komendanta Głównego Policji
- nagroda Prezesa ZG PTTK
- nagroda Prezesa Polskiej Organizacji Turystycznej
- nagroda Prezesa Ligi Obrony Kraju
- nagroda Przewodniczącego KKW NSZZ FSG
- nagroda Przewodniczącego ZG NSZZ Policjantów
- nagroda Przewodniczącego OPZZ
- nagroda Prezesa Zarządu Głównego ZEiRSG
- nagroda Prezesa Zarządu Głównego SEiRP
- nagroda Prezydenta Zarządu Federacji Stowarzyszeń Służb Mundurowych RP
- nagroda Zarządu Głównego Związku Żołnierzy Wojska Polskiego
- nagrody Komandora Rajdu i Komitetu Organizacyjnego
- nagroda Zarządu Koła PTTK nr 39 „Gryfici” dla najbardziej GOT-owej drużyny (zasady przyznawania nagrody – w załączeniu na końcu Regulaminu)
- nagroda Wójta Gminy Niedźwiedź

oraz inne nagrody ufundowane przez organizacje i osoby współpracujące z Komitetem Organizacyjnym Rajdu.

UWAGA WAŻNE!

- ✓ Rajd wygrywa drużyna w składzie co najmniej 4 osobowym, zgłoszona w trybie regulaminowym, która zdobędzie najwięcej punktów.
- ✓ Nagrodę główną stanowi przechodnia statuetka „Pogranicznika”.
- ✓ Z uwagi na przechodni charakter nagrody głównej, drużyna przekazująca statuetkę otrzymuje również nagrodę pamiątkową.



POSTANOWIENIA KOŃCOWE



- ❖ W czasie Rajdu wszyscy jego uczestnicy powinni przestrzegać:
 - ✓ regulaminu Rajdu;
 - ✓ praw i zasad obowiązujących na szlakach turystycznych (koleżeństwo, przestrzeganie Karty Turysty);
 - ✓ poleceń i decyzji organizatorów Rajdu;
 - ✓ ogólnie przyjętych zasad współżycia społecznego.
- ❖ Organizatorzy nie ponoszą odpowiedzialności za szkody i wypadki powstałe w czasie Rajdu na trasach pieszych, rowerowych i w bazie Rajdu. Odpowiedzialność za powstałe szkody lub wypadki ponoszą indywidualni turyści.
- ❖ Rajd odbędzie się bez względu na warunki atmosferyczne.
- ❖ Podczas Rajdu będą potwierdzane oraz weryfikowane punkty do Górskiej Odznaki Turystycznej.
- ❖ W czasie trwania Rajdu odbędzie się konkurs strzelania z broni pneumatycznej wg następującej punktacji: trafienia w tarczy - odpowiadająca trafieniom ilość punktów.

1 – 5	– 0,5 pkt.	26 – 30	– 3 pkt.
6 – 10	– 1 pkt.	31 – 35	– 3,5 pkt.
11 – 15	– 1,5 pkt.	36 – 40	– 4 pkt.
16 – 20	– 2 pkt.	41 – 45	– 4,5 pkt.
21 – 25	– 2,5 pkt.	46 i więcej	– 5 pkt.

W konkursie udział bierze 1 zawodnik wytypowany z każdej drużyny.

- ❖ O kolejności miejsc i punktacji na podstawie uzyskanych wyników oraz w sprawach spornych decyduje Sędzia Główny. Od jego decyzji nie ma odwołania.
- ❖ **W przypadku uzyskania takiej samej ilości punktów przez dwie lub więcej drużyn o kolejności miejsc decyduje ilość punktów zdobyta za orientację w terenie. Jeśli nie przyniesie to rozwiązania, decyzję o kolejności miejsc podejmuje Sędzia Główny biorąc pod uwagę opinie sędziów dotyczące rywalizujących ze sobą drużyn.**

- ❖ Organizatorzy zastrzegają sobie prawo niedopuszczenia do uczestnictwa w Rajdzie tych osób, które nie będą spełniać warunków określonych w niniejszym Regulaminie.
- ❖ Bilety wstępu do zwiedzanych obiektów oraz na przejazdy mikrobusami opłacają sami uczestnicy Rajdu.
- ❖ Uczestników Rajdu obowiązują:
 - ✓ ubranie dostosowane do trudnych warunków terenowych,
 - ✓ dobrze wyposażona apteczka,
 - ✓ znajomość regulaminu Gorczańskiego Parku Narodowego,
 - ✓ kultura na szlaku i zdyscyplinowanie,
 - ✓ posiadanie proporca drużyny i emblematów rajdowych.
- ❖ W trakcie Rajdu można zdobyć odznakę turystyczno – krajoznawczą PTTK „Szlakami Obrońców Granic”.



Regulamin i Załączniki dostępne są w wersji elektronicznej na stronie internetowej:

<http://www.gryfici.szczecin.pttk.pl>

**MILE WIDZIANE: BEZPRETENSJONALNOŚĆ,
ŻYCZLIWOŚĆ I UŚMIECH - CODZIENNIE.**



Z turystycznym pozdrowieniem

Komitet Organizacyjny Rajdu

PROGRAM RAJDU ORAZ TRASY PIESZE

Niedziela: 21 czerwca 2015 r.

godz.	10 ⁰⁰ – 17 ⁰⁰	Przyjmowanie uczestników Rajdu na terenie ośrodka „Ostoja Górská Koninki”.
godz.	17 ⁰⁰ – 18 ⁰⁰	Obiadokolacja.
godz.	18 ⁰⁰ – 19 ⁰⁰	Otwarcie Rajdu.
godz.	20 ⁰⁰	Odprawa Kierowników Drużyn <i>(po uroczystym otwarciu Rajdu)</i> .

Poniedziałek: 22 czerwca 2015 r.

godz.	07 ⁰⁰ – 08 ³⁰	Śniadanie.
godz.	08 ⁰⁰ – 16 ⁰⁰	Wyjazdy autobusami do Koniny. <i>(wyjazdy od godziny 8⁰⁰ spod ośrodka „Ostoja Górská Koninki”).</i>
	Czas: ok. 7 godz.	Konina Halamy – czarnym szlakiem na Kudłoń (1276 m n.p.m.) – dalej żółtym szlakiem przez Przełęcz Borek na Turbacz (1310 m n.p.m.) – z Turbacza schodzimy niebieskim szlakiem do Koninek.
godz.	17 ⁰⁰	Obiadokolacja.
godz.	18 ⁰⁰ – 19 ⁰⁰	Wpisywanie punktacji za zweryfikowane odznaki turystyczne i członkostwo w organizacjach turystycznych.
godz.	19 ⁰⁰	Odprawa Kierowników Drużyn.

Wtorek: 23 czerwca 2015 r.

godz.	07 ⁰⁰ – 08 ³⁰	Śniadanie.
godz.	08 ⁰⁰ – 16 ⁰⁰	Wyjazdy autobusami do Chabówki. <i>(wyjazdy od godziny 8⁰⁰ spod ośrodka „Ostoja Górská Koninki”).</i>
	Czas: ok. 8 godz.	Zwiedzanie Muzeum Kolejnictwa w Chabówce. Przejazd pociągiem „retro” do Dobrej. Piknik w Dobrej. Powrót pociągiem „retro” do Mszany Dolnej. Przejazd autobusami do Koninek.
godz.	17 ⁰⁰	Obiadokolacja.
godz.	19 ⁰⁰	Odprawa Kierowników Drużyn.

Środa: 24 czerwca 2015 r.

godz. 07⁰⁰ – 08³⁰

Śniadanie.

godz. 08³⁰ – 14⁰⁰

Wyjście na trasę:

**Czas przejścia:
ok. 3 godz.**

Koninki – zieloną ścieżką edukacyjną do zielonego szlaku, którym idziemy do muzeum „Orkanówka”. Następnie żółtym i niebieskim szlakiem powrót do ośrodka „Ostoja Górska Koninki”.

Po zejściu z trasy:

- ✓ Konkurs strzelecki.
- ✓ konkurs dla dzieci „Zasady ruchu drogowego”.

godz. 15⁰⁰

Obiadokolacja.

godz. 17⁰⁰

Konkurs piosenki turystycznej zakończony ogniskiem.

godz. 19⁰⁰

Odprawa Kierowników Drużyn.

Czwartek: 25 czerwca 2015 r.

godz. 07⁰⁰ – 08³⁰

Śniadanie.

godz. 08⁰⁰ – 14⁰⁰

Wyjście na trasę:

**Czas przejścia:
ok. 6 godz.**

Koninki – Tobołów – zielonym szlakiem do schroniska Stare Wierchy – czerwonym szlakiem do schroniska Maciejowa – zielonym szlakiem do przysiółka Chlipały – czerwoną ścieżką rowerową przez Tobołów do ośrodka „Ostoja Górska Koninki”.

*Przy schronisku na Starych Wierchach odbędzie się sprawdzian topograficzny.
Niezbędna mapa, busola, linijka, ołówek.*

Równocześnie odbędzie się instruktaż udzielania pierwszej pomocy przedmedycznej.

Po zejściu z trasy:

- ✓ Konkurs z wiedzy o terenie Rajdu (w zakres wchodzi też informacje dot. GOT, historii turystyki, SG i Policji).

godz. 17⁰⁰

Obiadokolacja.

godz. 19⁰⁰

Odprawa Kierowników Drużyn.

Piątek: 26 czerwca 2015 r.

godz. 07⁰⁰ – 08³⁰

Śniadanie.

godz. 08⁰⁰ – 13⁰⁰

Wyjście na trasę:

**Czas przejścia:
ok. 5 godz.**

Koninki – niebieskim szlakiem na Turbacz (1310 m n.p.m.) – zielonym szlakiem na Turbaczyk (1078 m. n.p.m.) – dalej zieloną ścieżką edukacyjną do ośrodka „Ostoja Górską Koninki”.

godz. 15⁰⁰

Obiadokolacja.

godz. 17⁰⁰

Uroczyste podsumowanie Rajdu – wręczenie dyplomów i nagród.

godz. 18⁰⁰

Ognisko z częścią artystyczną.



Sobota: 27 czerwca 2015 r.

godz. 07⁰⁰ – 08³⁰

Śniadanie.

godz. 08⁰⁰ – 11⁰⁰

Wykwaterowanie i wyjazd uczestników Rajdu.

Szczegóły tras oraz powrotu do obozowiska będą omawiane każdorazowo na odprawach kierowników drużyn.

Codziennie przed odprawą Kierowników Drużyn w recepcji ośrodka „Ostoja Górską Koninki” dostępna będzie punktacja zgodna z Regulaminem GOT.

ZASADY PRYZYNAWANIA PUCHARU DLA

„Najbardziej GOT-owej drużyny 44. Ogólnopolskiego Rajdu Górskiego „Szlakami Obrońców Granic”, Gorce 2015”

Zarząd Koła PTTK nr 39 „Gryfici” działającego przy Placówce Straży Granicznej w Szczecinie, ufundował puchar dla **„Najbardziej GOT-owej drużyny 44. Ogólnopolskiego Rajdu Górskiego „Szlakami Obrońców Granic”, Gorce 2015**. Puchar zostanie przyznany drużynie rajdowej na podstawie oceny czterech, zweryfikowanych książeczek GOT PTTK należących do różnych, zgłoszonych członków tego samego zespołu rajdowego z zachowaniem poniższej punktacji:

Rodzaj odznaki GOT PTTK	Pkt.
<i>Popularna GOT</i>	10
<i>Mała brązowa GOT</i>	20
<i>Mała srebrna GOT</i>	30
<i>Mała złota GOT</i>	40
<i>Duża brązowa GOT</i>	50
<i>Duża srebrna GOT</i>	60
<i>Duża złota GOT</i>	70
<i>dodatkowo za każdą normę do odznaki „Za Wytrwałość” GOT</i>	5
<i>Mała „Za Wytrwałość” GOT</i>	90
<i>Duża „Za Wytrwałość” GOT</i>	100

Punkty dodatkowe za zweryfikowane normy do odznaki „Za wytrwałość” dodawane są do punktów uzyskanych za najwyższą posiadaną odznakę (tj. małą złotą lub duże GOT). Puchar przydzielony zostanie przez komisję wyłonioną spośród organizatorów i członków Koła PTTK nr 39, niezależnie od ogólnej punktacji rajdowej. W konkursie nie bierze udziału drużyna (-y) rajdowa (-e) fundatora nagrody.

Sympatycy Turystyki Motorowej (TM) – lato 2015.

Serdecznie zapraszam na **44. Ogólnopolski Rajd Górski Szlakami Obrońców Granic** i **22. Ogólnopolski Zlot Turystów Zmotoryzowanych w Gorcach „Koninki 2015”**. Zapraszam w imieniu **KTM „Westerplatte” Oddział PTTK Gdańsk**. Baza tegorocznego Rajdu SG mieścić się będzie w m. Koninki. Dojeżdżamy do Mszany Dolnej, następnie Niedźwiedź, Poręba Wielka i Koninki – na skraju Gorczańskiego Parku Narodowego. Po trasie przejazdu na Rajd potwierdzamy obecność w ciekawych turystycznie obiektach w książeczce wycieczkowej TM. Obecność na imprezie potwierdzimy wlepką i pieczętą Przodownika TM.

Serdecznie zapraszam na **44. Ogólnopolski Rajd Górski Szlakami Obrońców Granic** i **22. Ogólnopolski Zlot Turystów Zmotoryzowanych w Gorcach „Koninki 2015”**. Zapraszam w imieniu **KTM „Westerplatte” Oddział PTTK Gdańsk**. Baza tegorocznego Rajdu SG mieścić się będzie w m. Koninki. Dojeżdżamy do Mszany Dolnej, następnie Niedźwiedź, Poręba Wielka i Koninki – na skraju Gorczańskiego Parku Narodowego. Po trasie przejazdu na Rajd potwierdzamy obecność w ciekawych turystycznie obiektach w książeczce wycieczkowej TM. Obecność na imprezie potwierdzimy wlepką i pieczętą Przodownika TM.

Warto zwiedzić:

Korona Gór Małopolski: (szczyt w m n.p.m.) Tatry Rysy – 2499; Beskid Żywiecki – Babia Góra 1725; Beskid Sądecki – Radziejowa 1266; Jaworzyna Krynicka 1114; Beskid Wyspowy – Mogielnica 1171; Beskid Niski – Jackowa 997; Beskid Mały – Laskowiec 922; Beskid Makowski – Lubomir 902; **Gorce – Turbacz – 1310.**

Parki Narodowe i Krajobrazowe (rok powstania / powierzchnia w ha): Babiogórski PN 1954/3392; Gorczański PN 1981/7030; Magurski PN 1995/19439; Ojcowski PN 1956/2146; Pieniński PN 1932/2346; Tatrzański PN 1955/21164; Bielańsko –Tyniecki PK 1981/6202; Ciężkowicko – Rożnowski 1995/21130; Dłubniański PK 1981/9924; PK Dolinki Krakowskie 1980/19737; PK Pasma Brzanki 1995/18867; Popradzki PK 1987/54393; Rudniański PK 1981/5560; Tenczyński PK 1980/12582; Wiśnicko – Lipnicki PK 1997/14311; PK Orlich Gniazd 1980/59731; PK Beskidu Małego 1998/25770.

Sanktuaria, Katedry: *Kraków – na Wawelu, Mariacki, Na Skalce , Łagiewniki, Św. Anny, Kalwaria Zebrzydowska; Ludźmierz; Stary Sącz; Wadowice; Zakopane Krzeptówki; Tuchów; Alwernia.*

Uzdrowiska: *Krynica Zdrój, Piwniczna Zdrój, Rabka Zdrój, Szczawnica Zdrój, Wysowa Zdrój, Piwniczna – Złockie Zdrój, Żegiestów Zdrój, Wieliczka, Bochnia.*

Skanseny, Muzea: *Chabówka – Taboru kolejowego; Kraków Lasek Wolski – Budownictwa Ludowego; Tarnów – Taboru Cygańskiego; Wygielów – skansen i zamek; Zalipie – Zagroda*

Felicji Curyłowej; *Wierzchosławice* – Dom Witosy; *Struże* – Pszczelarstwo; *Rabka Zdrój i Poręba Wielka* – Orkana; *Dobczyce* – Budownictwa Ludowego; *Nowy Wiśnicz* – Matejki.

Jaskinie małopolskie: *Ciemna Skała* k. Ojcowa; *Koziarnia* Ojców gm. Skała; *Łokietka* Ojców gm. Skała; *Wierzchowiska Góra* Wierzchowic trasa na Olkusz; *Jasna* Strzegowo gm. Wolbrom; *Nietoperzowa* Jaczmanowie trasa na Olkusz; *Zimna Dziura* gm. Lubień, *Zegar* Strzegowa gm. Wolbrom, *Mroźna*, *Mylna*, *Obłazkowa*, *Raptawicka*, *Smocza Jama*, jaskinie w Zakopanem dolina Kościeliska.

Ratusze małopolskie: Biecz XV w., Ciężkowice 1836; Gorlice XIX w., Grybów 1902, Kraków wieża XIV w. odrestaurowana w latach 60 XX w., Kraków Kazimierz 1791; Niepołomice 1902; Nowy Sącz 1895; Nowy Wiśnicz 1863 – 69, Oświęcim 1872; Skawina 1904; Tarnów 1493 – 1574, Tuchów 1874; Zator 1903; Żabno 1881.

Dla KTM Westerplatte PTTK O/Gdańsk sporządził:

Przodownik Turystyki Motorowej PTTK nr 3712

Józef Wrzeszczyński

pieczętka

pieczętka

pieczętka

KARTA ZGŁOSZENIA NA RAJD

Organizacja zgłaszająca
(pełna nazwa i adres)

44 Ogólnopolski Rajd Górski
„Szlakami Obrońców Granic”

(pieczęćka rajdowa organizatora)

Ogólnopolski Zlot Turystów
Motorowych w Gorcach

Numer drużyny
(nadaje organizator)

Wyrażam zgodę na przetwarzanie danych osobowych przez
Komitet Organizacyjny 44 Ogólnopolskiego Rajdu Górskiego
„Szlakami Obrońców Granic” na potrzeby organizacji Rajdu.

Lp.	Nazwisko i imię (Kierownika drużyny podkreślić)	PESEL	Nr legitymacji PTTK	Numer kontaktowy tel.	UWAGI: P – Turystyka piesza TR – Turystyka rowerowa	Turystyka motorowa: A – Kierowca B – Pilot C – Pasażer

Wpisowe za osób w wysokości zł (słownie: zł)

wpłacono przelewem / gotówką* dnia Termin przybycia do bazy Rajdu
(data, przybliżona godzina)

Nr rejestracyjny pojazdu (turystyka motorowa)

Zaloga nr (nadaje organizator)

* Niewłaściwe skreślić.

.....
Miejscowość i data, pieczęćka instytucji, podpis Kierownika Drużyny zgłaszającej

