

# 46



## OGÓLNOPOLSKI RAJD GÓRSKI SZLAKAMI OBROŃCÓW GRANIC

*Beskid Mały 2017*



## REGULAMIN

Międzybrodzie Żywieckie, 18 - 24 czerwca 2017 r.

Zdjęcie na okładce: *Wiesław F. Kubera*.

Zdjęcie góry Czupel na stronie tytułowej: *Michał Płachta*.

Skład, łamanie i druk: *Komitet Organizacyjny*.



*Karpatczyk<sup>1</sup> to rzeźba żołnierza Karpackiej Brygady Wojsk Ochrony Pogranicza odlana w brązie i osadzona na cokole kamiennym. Jej wymiary: 67 cm x 24 cm. Była to nagroda Dowództwa Wojsk Ochrony Pogranicza, która po 3-krotnym zwycięstwie w Rajdzie Górskim „Szlakami Obrońców Granic” przechodziła na własność zwycięskiej drużyny.*

*Po prawej: odlew z brązu statuetki Pogranicznika. Od 2009 roku nagroda przechodnia dla zwycięzców Rajdu „Szlakami Obrońców Granic”. Pierwotnie wykonano w Artystycznej Pracowni Brązowniczo – Grawerskiej „Miecznik” z Warszawy. Po zdobyciu statuetki na własność przez zwycięską drużynę z Gdańska, jej kopię wykonała „Odlewnia Kaw–Met Marek Kamiński” z miejscowości Orły.*



<sup>1</sup> Rzeźba widoczna na zdjęciu obok została przekazana w 1992 roku do Sali Tradycji Polskich Formacji Granicznych Centralnego Ośrodka Szkolenia Straży Granicznej im. Marszałka Polski Józefa Piłsudskiego w Koszalinie po rozwiązaniu Sali Tradycji Wojsk Ochrony Pogranicza przy Komendzie Głównej Straży Granicznej w Warszawie.



**Piękna jest Ojczyzna nasza.  
Poznaj ją, pokochaj  
i naucz się jej bronić.**

Źródło: <http://www.egaga.pl>

---

*„Jak co roku znowu razem, jak co roku znów na szlak...”*

**„Pamiętajcie, aby nikt Was nie wyprzedził w poznawaniu własnego kraju”.**

*Wincenty Pol*

### **Szanowne Koleżanki i Koledzy!**

W 2017 roku po raz 46–ty organizujemy Ogólnopolski Rajd Górski „Szlakami Obrońców Granic” – tym razem chcemy zaprosić Państwa w jedno z mniejszych i niższych, ale bardzo urokliwych pasm górskich polskich Karpat, czyli do Beskidu Małego.

*„Beskid Mały to dziecko piękne, miłe, powabne i zajmujące, w dobra przyrodzone uposażone, uwagi, poznania i miłości godne, którego jedynym defektem, ściągającym nań niechęć niesłuszną, jest to, że jest niższe wzrostem od innej braci beskidzkiej”* – to słowa Kazimierza Sosnkowskiego, twórcy terminu „Beskid Mały”, którego imieniem, w uznaniu zasług w propagowaniu turystyki górskiej, nazwano Główny Szlak Beskidzki.

Obszar Beskidu Małego ma charakter zwartej i rozległej wyspy górskiej o długości 35 km i szerokości około 10 km, stromo wypiętrzanej od północy nad Pogórzem Śląskim. Również z innych stron Beskid Mały ograniczają głębokie obniżenia i względnie niskie tereny. Na wschodzie są to doliny rzeki Skawy oraz potoków Tarnawa i Krzeszowskiego. Na południu, poprzez szosę biegnącą z Suchej do Żywca, Beskid Mały sąsiaduje w części z Pasmem Pewelskim Beskidu Średniego, które jest nazywane też czasami Pasmem Pewelsko – Ślemień-



skim lub Czeretnikami, a dalej z szerokim obniżeniem Kotliny Żywieckiej oraz Jeziorem Żywieckim i wpadającą do niego Sołą.

Na zachodzie Beskid Mały oddziela od Beskidu Śląskiego obniżenie Bramy Wilkowickiej oraz dolina rzeki Białej – aż do Bielska Białej i szosy E-7, która od północnej strony Beskidu Małego doprowadza nas do Wadowic i rzeki Skawy (na tym odcinku szosa oddziela Beskid Mały od Pogórza Śląskiego).

Przełomowa dolina Soły rozdziela Beskid Mały na dwie nierówne części: większą (wschodnią) zwaną Górami Zasolskimi, Pasmem Leskowca i Łamanej Skały lub inaczej Beskidem Kocierskim, oraz mniejszą (zachodnią) tj. Grupę Magurki Wilkowickiej.



Góry Zasolskie z najwyższym szczytem Łamaną Skałą (928 m n.p.m.) od wschodu i doliny Skawy, dosyć zwarte, nad doliną Soły przybierają skomplikowany układ grzbietów i ramion. Główny grzbiet przebiega od szczytu Jedlicznika nad Skawcami przez Makowską Górę, Leskowiec, Łamaną Skałę, Przełęcz Kocierską aż do wierzchołka Przysłopu (853 m n.p.m.). Tutaj następuje rozwidlenie grzbietu na dwa ramiona otaczające doliny potoku Isepnica: Kiczery i Żaru nad Porąbką oraz Jaworzyny i Kościelca nad Czernichowem.

Pasma Magurki Wilkowickiej rozpoczyna się i kończy nad doliną Soły, a linia głównego grzbietu obiega półkole przelom rzeki, zakreślając krąg od Czernichowa przez Suchy Wierch na najwyższy grucy oraz całego Beskidu Małego Czupel (933 m n.p.m.), skąd dalej przez



Magurkę Wilkowicką, Przełęcz Przegibek, Groniczki i Hrobaczą Łąkę nad Porąbkę.

Przez Przełęcz Przegibek przechodzi malownicza górská droga prowadząca ze Straconki koło Bielska – Białej do Międzybrodzia Bialskiego i doliny Soły.

Beskid Mały stanowi maleńką część łańcucha Karpat, którą z uwagi na budowę geologiczną dzielimy na Karpaty Wewnętrzne i Karpaty Zewnętrzne. Do tych drugich należy właśnie Beskid Mały.



*Widok na górę Czupel (933 m.) z Nowego Świata w Międzybrodziu Bialskim. Zdjęcie: Michał Płachta.*

Przed ok. 220 mln lat na terenie tym nie było jeszcze gór: znajdował się tu Ocean Tetydy. Materiał organiczny opadający na dno owego zbiornika tworzył przemiennie ułożone warstwy piaskowców, zlepieńców, łupków, ilów i margli. W trzeciorzędzie pod wpływem ruchów górotwórczych orogenezy alpejskiej nastąpiło sfałdowanie dna morskiego i wypiętrzanie się gór. Z uwagi na opisane wyżej warstwy skalne mówi się w skrócie, że są zbudowane z fliszu karpackiego. Proces wypiętrzania się gór trwa nadal, a w wyniku niezauważalnych dla nas ruchów tektonicznych oraz ślizgania się po sobie poszczególnych warstw fliszu pod wpływem nasiąkania dużymi ilościami wody, do-

chodzi od czasu do czasu do charakterystycznych w Karpatach osuwisk oraz tworzenia się licznych jaskiń.

Pod względem przyrodniczym teren Beskidu Małego został na przestrzeni ostatnich wieków pod wpływem działalności człowieka bardzo zmieniony. Najlepszym przykładem jest zmiana struktury gatunków drzew tworzących tutejsze lasy. Niegdyś królowała tu tzw. *buczyna karpacka*, w której dominował buk z dużą domieszką jodły, oraz dość licznie występowały również bardzo cenne i bardzo wolno rosnące cisy. Głównym powodem masowej wycinki lasów stał się rozwój przemysłu, a możliwość spławiania drewna rzekami spływającymi z gór ułatwiała jego transport. Obecnie w drzewostanie dominuje sztucznie wprowadzony na poręby świerk, który z uwagi na niedostosowanie klimatyczne i terenowe łatwo ulega szkodnikom i chorobom. Podobnie jak w pozostałych częściach Beskidów leśnicy prowadzą od lat mozolną pracę nad przywracaniem pierwotnych gatunków drzew czyli buka i jodły.

Również z uwagi na postępującą urbanizację terenów górskich i działalność człowieka, z terenów tych w na przełomie XIX i XX wieku zniknęły gatunki dużych drapieżników, takich jak niedźwiedź, wilk czy ryś. Dopiero pod koniec XX wieku pojedyncze osobniki ww. gatunków zaczęły ponownie pojawiać się na terenie Beskidu Małego. Niestety czasami trudno jest im przetrwać w bliskim kontakcie z ludźmi. Pierwszy niedźwiedź, który zawędrował prawdopodobnie ze Słowacji w Beskid Mały w roku 1982, z uwagi na szkody jakich narobił w okolicznych gospodarstwach został zastrzelony – obecnie jest eksponatem w Muzeum Tatrzańskim w Zakopanem (*na zdjęciu poniżej*).





Dzisiejsza fauna tych terenów z „grubszej” zwierzyny posiada jedynie takie drapieżniki, jak pojawiające się czasami zimową porą wilki i pojedyncze okazy rysia. Liczniejsze są dziki, które niszczą zagony owsa i kartofliska w licznych przysiółkach. Na całym obszarze Beskidu Małego występują natomiast zające i lisy, a w rejonie Łamanej Skały także sarny i jelenie.

Bogaty jest świat ptaków. W dolinach gniazdują muchówki, trznadłe, drozdy, turkawki, nad potokami pluszcze i pliszki, na skałkach kawki i pustułki, a w dolnoreglowych lasach karpackich gile, sikory i sójki. Z płazów i gadów spotyka się salamandry plamiste, żaby, zaskrońce, jaszczurki, a w miejscach suchych i nasłonecznionych także żmiję zygzakowatą. W rzekach Sole i Skawie żyją lipienie, a w mniejszych potokach i ich dopływach brzanki, strzeble, świnki i głowacze.

W trzech rejonach Beskidu Małego utworzono rezerwaty przyrody – dwa z nich znajdują się w Górach Zasolskich, jeden w paśmie Magurki.

Rezerwat leśny „Szeroka” w Górach Zasolskich obejmuje rejon wschodnich stoków Jaworzyny (853 m n.p.m.) . Utworzony został w 1960 r. Jego powierzchnia to 49,5 ha. Występuje tu fragment dolnoreglowej buczyny karpackiej z domieszką wiazu górskiego, jawora i jesionu. Mamy także okazy starych buków i jodeł. Świat zwierzęcy reprezentują sarna i jelen, a z ptaków głuszec i jarząbek.

Rezerwat leśny „Madohora” w Górach Zasolskich obejmuje podszczytowy rejon Łamanej Skały. Utworzony został w 1960 r. Jego powierzchnia to 71,8 ha. Występuje tu dolnoreglowa buczyna karpacka, w partii szczytowej zbiorowiska świerczyny typowej dla regla górnego. Świerki posiadają tu charakterystyczne korony w kształcie stożków i są ugałęziane do samej ziemi. Z osobliwości florystycznych występuje rzeżucha trójlistkowa i specjalne gatunki mchu, charakterystyczne dla masywu Babiej Góry.

Rezerwat leśny „Zasolnica” obejmuje Pasma Magurki Wilkowickiej, rejon Hrobaczej Łąki i stoki Góry Zasolnica (567 m n.p.m.). Utworzony został w 1973 r. Jego powierzchnia wynosi 16,7 ha. Występuje tu starodrzew buczyny karpackiej.

Zagospodarowanie turystyczne rejonu jest dość słabe, jednakże mieszkańcy pobliskich miast wykorzystują ów teren na weekendowy wypoczynek, korzystając z istniejących szlaków turystycznych i schronisk, takich jak m.in.:

- schronisko PTTK na Magurce Wilkowickiej (909 m n.p.m.);
- schronisko PTTK Leskowiec (890 m n.p.m.);

- schronisko Rogacz (828 m n.p.m.);
- chatka pod Potrójną (884 m n.p.m.);
- schronisko na Hrobaczej Łące (800 m n.p.m.), które spaliło się w 2016 r.;
- chatka na Trzonce (ok. 680 m n.p.m.);
- chatka Gibasówka (810 m n.p.m.).



*Schronisko PTTK na Magurce Wilkowickiej, Wilkowice - 1922 rok.  
Zdjęcie z <http://slaskie.fotopolska.eu>*

Większość terenów górskich z uwagi na trudne dla człowieka warunki bytowania i ograniczone źródła zarobkowania charakteryzowało się przez wieki powszechnym zjawiskiem zbójnictwa ukierunkowanego głównie na łatwe zdobywanie dóbr przewożonych przez handlarzy przemierzających górskie przełęcze z bursztynem, solą, czy też bardzo pożądanym na północ od Karpat tzw. *węgrzynem* (nazwa wina). Z uwagi na profesję większości uczestników Rajdu nie zamierzamy promować zbójnictwa. Niemniej należy wspomnieć o jednej, znanej z powyższego procederu rodziny, czyli rodzinie Skrzyńskich.

Wiadomo, że w dolinie Soły już w XV wieku istniały wsie Czaniec, Porąbka i Kobiernice. Okolice Żywca należały wówczas do rodziny Skrzyńskich herbu Łabędź, uczestników łupieżczych wypraw na ziemie małopolskie. Skrzyńscy uprawiali rozbój w oparciu o niewielkie zameczki wznoszące się na Grojcu nad Żywcem, na Kopcu nad Ko-



biernicami (zamek „Wołek”), na Żarze nad Barwałdem oraz małą warownię na Bukowskim Groniu nad Porąbką. Rozbójnicza działalność Skrzyńskich została wstrzymana przez wojskową ekspedycję Piotra Komorowskiego wysłaną przez króla Kazimierza Jagiellończyka, który uprzednio w 1457 roku wykupił Księstwo Oświęcimskie i przyłączył je do województwa krakowskiego.



*Tak pewnie wyglądał zamek Wołek... Zdjęcie ze strony*  
<http://www.przewodnicy.beskidy.pl>

Za sprawą naszego Rajdu, w tereny te powraca potomek tego rodu – Mariusz z Koszalina: Komandor Rajdu. Mamy nadzieję, że będziecie mieli Państwo powody do uznania pozytywnych przemian w jego drzewie genealogicznym.

Centralnym ciekim wodnym Beskidu Małego jest rzeka Soła. Na wschodzie oddzielony jest od Beskidu Średniego rzeką Skawą, a na zachodzie od Beskidu Śląskiego rzeką Białą. Soła przepływając doliną dzielącą Beskid Mały na pasmo Magurki Wilkowieckiej i Góry Zasolskie, robi zaledwie cztery niewielkie zakręty, niemniej jej przełom należy do najpiękniejszych w całych Beskidach.

Kaskadę Soły tworzą zbudowane w latach 1960 – 1967 zapory i zbiorniki wodne – Tresna wraz z jeziorem Żywieckim (powierzchnia 10 km<sup>2</sup>) oraz Czaniec (powierzchnia 0,5 km<sup>2</sup>), ponadto istniejąca od 1936 r. zapora i zbiornik Porąbka wraz z jeziorem Międzybrodzkim (powierzchnia 3,7 km<sup>2</sup>). Istniejące zbiorniki wodne zostały znakomicie wkomponowane w krajobraz wsi Tresnej, Czernichowa, Międzybrodzia i Porąbki. Spiętrzone w zbiornikach wody Soły napędzają ponadto elektrownie wodne. Wykorzystuje się je również do zaopatrywania pobliskich miast w wodę.

Ponadto szczyt góry Żar (761 m n.p.m.) zajmuje działający od 1979 roku zbiornik wyrównawczy elektrowni szczytowo – pompowej w Międzybrodziu Żywieckim. Jego wymiary to: 650 metrów długości, 250 metrów szerokości i 28 metrów głębokości.



Grafika ze strony <http://kamerynastokach.com.pl>

Baza tegorocznego Rajdu znajduje się w Kompleksie Wypoczynkowym RELAKS w Międzybrodziu Żywieckim. Dlatego też jeśli kogoś znużą piesze, górskie wycieczki, będzie mógł w zamian skorzystać z uroków jeziora Międzybrodzkiego lub spróbować swojej odwagi lecąc na paralotni, czy też szybowcem. Będzie mógł również zwiedzić zabytki architektury, do których należą m.in.: zamek Sułkowskich w Bielsku,



dwory obronne w Łodygowicach i Czańcu, dwory klasycystyczne w Wadowicach, Śleszowicach, Gorzeniu Górnym (muzeum Emila Zegadłowicza) i Kobernicach oraz klasycystyczne pałace w Inwałdzie, Andrychowie, Kozach i Bulowicach.

Spośród zabytków architektury sakralnej wymienić należy piękny drewniany kościół w Łodygowicach (1635 r.), murowany kościół gotycki z drugiej połowy XIV wieku w Bielsku oraz kościoły w Kętach, Kozach, Rzykach, Krzeszowie, Wadowicach, Mucharzu i Bielsku – Mikuszowicach. Krajobraz Beskidu Małego urozmaicają liczne zabytkowe kapliczki i figury przydrożne.

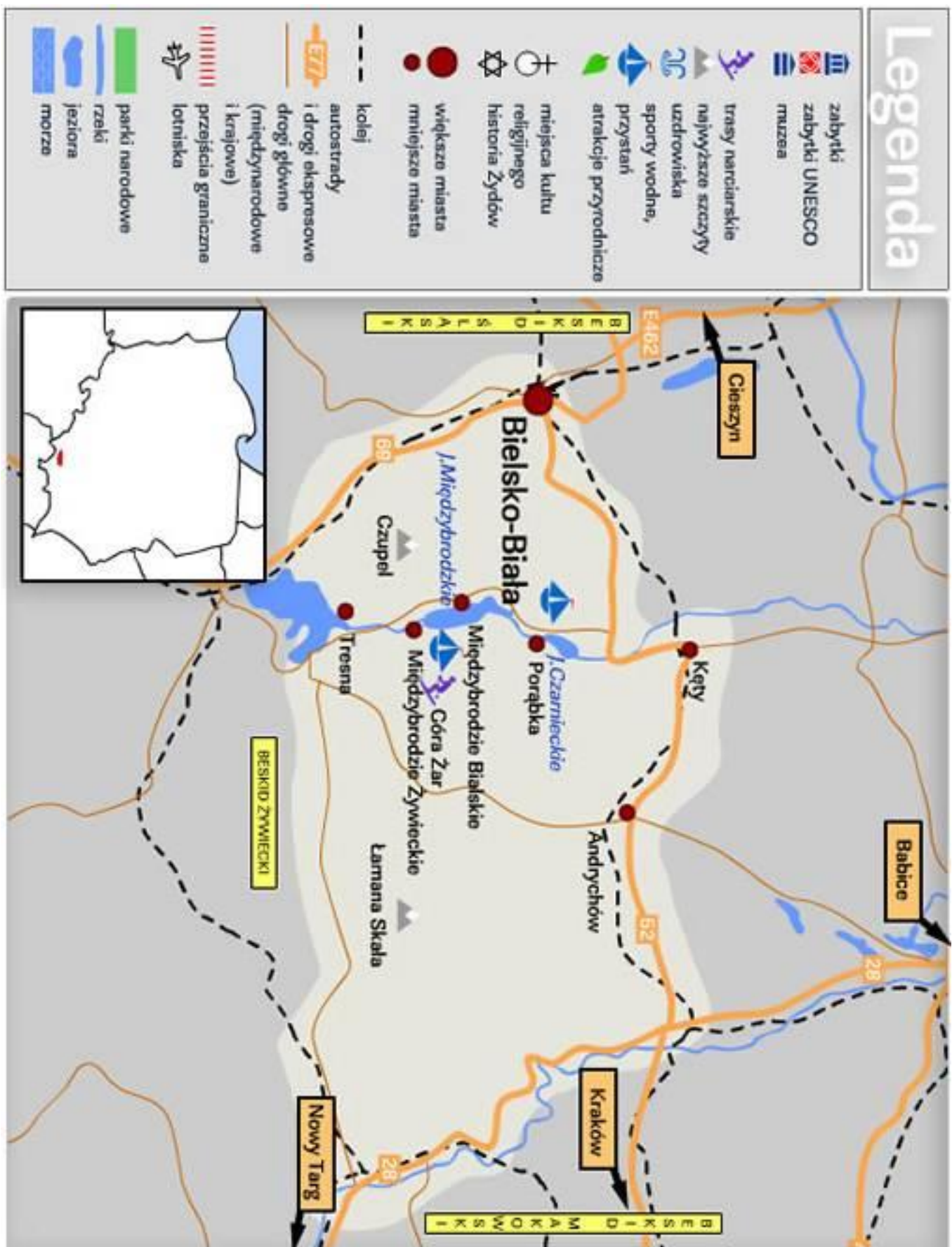
Warto odwiedzić pobliską miejscowość Jeleśnię, w której na rynku stoi stara drewniana karczma istniejąca od 1774 roku. Przyciąga ona uwagę swoimi rozmiarami i wysokim gontowym dachem. Wnętrze karczmy charakteryzuje stylowy, podniosły wystrój, a w menu odnaleźć można typowe potrawy i napitki regionalne.



**Zapraszając do degustacji potraw lokalnej kuchni, wszystkim uczestnikom Rajdu życzymy również niezapomnianych wrażeń i miłego wypoczynku.**

Polecamy: przewodnik „Beskid Mały” – Radosław Truś, *Oficyna wydawnicza REWASZ*.

Przydatna mapa: Beskid Mały 1:50 000 – *Wydawnictwo Compass*.



Mapa Beskidu Małego – źródło: <http://wakacje.staypoland.com>



## CELE RAJDU



1. Uczczenie pamięci żołnierzy i funkcjonariuszy poległych w ochronie granic państwowych Polski.
2. Poznanie piękna przyrody i kultury mieszkańców Beskidu Małego oraz zasad ekologicznego współistnienia.
3. Doskonalenie umiejętności uprawiania kwalifikowanej górskiej turystyki pieszej i rowerowej.
4. Propagowanie zasad bezpieczeństwa w górskiej turystyce kwalifikowanej oraz rowerowym ruchu turystycznym.
5. Propagowanie uprawiania sportów obronnych, w tym nabywanie umiejętności orientowania się oraz poruszania w trudnym górskim terenie.
6. Promocja aktywnego rodzinnego wypoczynku kompensującego stres związany ze służbą.
7. Propagowanie pozytywnego wizerunku Straży Granicznej, Policji i Wojska Polskiego.
8. Aktywizacja i integracja funkcjonariuszy Straży Granicznej, Policji i żołnierzy Wojska Polskiego oraz środowisk cywilnych, w tym emerytów i rencistów formacji mundurowych oraz ich rodzin.

## KOMITET HONOROWY

### *Przewodniczący Komitetu Honorowego Rajdu*

- Minister Spraw Wewnętrznych i Administracji

### *Członkowie Komitetu Honorowego*

- Komendant Główny Straży Granicznej
- Komendant Główny Policji
- Prezes Zarządu Głównego PTTK
- Przewodniczący Ogólnopolskiego Porozumienia Związków Zawodowych

- Przewodniczący Zarządu Głównego NSZZ Funkcjonariuszy Straży Granicznej
- Przewodniczący Zarządu Głównego NSZZ Policjantów
- Komendant Karpackiego Oddziału Straży Granicznej
- Komendant Śląskiego Oddziału Straży Granicznej
- płk SG Mieczysław Kurek – były Komendant Karpackiego Ośrodka Wsparcia Straży Granicznej
- Komendant Wojewódzki Policji w Katowicach
- Prezydent Zarządu Federacji Stowarzyszeń Służb Mundurowych RP
- Prezes Zarządu Głównego Związku Emerytów i Rencistów Straży Granicznej
- Prezes Zarządu Głównego Stowarzyszenia Emerytów i Rencistów Policyjnych
- Wójt Gminy Czernichów z siedzibą w Tresnej.

## ORGANIZATORZY

- ❖ Komenda Główna Straży Granicznej
- ❖ Komenda Główna Policji
- ❖ Komisja Turystyki w resorcie Spraw Wewnętrznych
- ❖ Komisja Środowiskowa Zarządu Głównego PTTK
- ❖ Komitet Organizacyjny Ogólnopolskiego Rajdu Górskiego „Szlakami Obrońców Granic”
- ❖ Klub Turystyki Motorowej „Westerplatte”





## KOMITET ORGANIZACYJNY

- ✓ *Komandor Rajdu* – **Mariusz Skrzyński**
- ✓ *Honorowy Komandor Rajdu* – **Alojzy Nowak**
- ✓ *Zastępca Komandora ds. organizacji, Sędzia* – **Wiesław F. Kubera**
- ✓ *Kwatermistrz i Skarbnik* – **Adam Czystowski**
- ✓ *Sędzia Główny* – **Piotr Spłocharski**
- ✓ *Rzecznik Prasowy, Kronikarz* – **Aleksander Załęski**
- ✓ *Przewodniczący Komisji Turystyki w resorcie Spraw Wewnętrznych* – **Kazimierz Rabczuk**
- ✓ *Sędzia* – **Tadeusz Aleksandrak**
- ✓ *Sędzia* – **Agnieszka Kurmanowska**
- ✓ *Sędzia* – **Jacek Witas**

## WARUNKI UCZESTNICTWA



- Rajd ma formułę otwartą. W Rajdzie mogą uczestniczyć drużyny wieloosobowe reprezentujące: Straż Graniczną, Policję, Państwową Straż Pożarną, Wojsko Polskie, zakłady pracy, szkoły, org. społeczne oraz kluby turystyczne i inne.
- Punktacji rajdowej podlega drużyna czteroosobowa.
- W skład drużyny mogą wchodzić osoby rezerwowe.
- Uczestnikami Rajdu mogą być osoby o dobrej kondycji fizycznej (Rajd odbędzie się w terenie górskim w różnych warunkach atmosferycznych).
- Młodzież szkolna do lat 18 może brać udział w Rajdzie tylko pod opieką wychowawców (jeden wychowawca dla maksymalnie 10–ciu podopiecznych), a dzieci do lat 12 – wyłącznie pod opieką rodziców.
- **Warunkiem udziału w Rajdzie jest posiadanie na czas Rajdu ubezpieczenia od następstw nieszczęśliwych wypadków, które każdy z uczestników Rajdu winien opłacić samodzielnie. Czynni członkowie PTTK posiadający ważną legitymację PTTK z opłaconą na 2017 rok składką są zwolnieni od dodatkowego ubezpieczenia.**

**UWAGA  
WAŻNE**

### UBEZPIECZENIE JEST WARUNKIEM UCZESTNICTWA W RAJDZIE.

- Uczestnicy Rajdu na trasach rowerowych powinni posiadać sprzęt do naprawy rowerów oraz urządzenia do ich zabezpieczania.
- Organizatorzy Rajdu nie ponoszą odpowiedzialności za naruszenia przepisów o ruchu drogowym przez uczestników Rajdu.
- Kierownikiem drużyny powinna być osoba pełnoletnia, posiadająca doświadczenie w uprawianiu turystyki górskiej oraz umiejętności w udzielaniu pierwszej pomocy medycznej.
- Wszyscy uczestnicy Rajdu są zobowiązani do noszenia w widocznym miejscu znaczka Rajdu.

## ZGŁASZANIE UCZESTNIKÓW I REZERWACJA MIEJSC

Dokładnie wypełnione zgłoszenia uczestników na 46. Ogólnopolski Rajd Górski „Szlakami Obrońców Granic”, Beskid Mały 2017 należy przelać na załączonej do niniejszego Regulaminu **Karcie Zgłoszenia wraz ze skanem dowodu wpłaty za udział w Rajdzie, w nieprzekraczalnym terminie do 31 maja 2017 roku** na niżej podany adres poczty elektronicznej:



**Adam Czystowski**

e-mail:

[adam.czystowski@strazgraniczna.pl](mailto:adam.czystowski@strazgraniczna.pl)



**tel. kom. +48 601 641 919**

**WPLATA NALEŻNOŚCI  
ZA UDZIAŁ W RAJDZIE**



Nadwiślański Oddział Straży Granicznej  
ul. 17 Stycznia 23, 02-148 Warszawa  
Narodowy Bank Polski Okręgowy  
Oddział w Warszawie

**25 1010 0068 2660 0000 1391 1100**

**z dopiskiem „46. Rajd Straży Granicznej”**





## INFORMACJE DOTYCZĄCE RAJDU



 **Adam Czystowski**

[adam.czystowski@strazgraniczna.pl](mailto:adam.czystowski@strazgraniczna.pl)

tel. kom. +48 601 641 919

 **Wiesław F. Kubera**

[felix.plessino@vp.pl](mailto:felix.plessino@vp.pl)

tel. kom. +48 500 604 623

# UWAGA WAŻNE

Zakwaterowanie jest uzależnione od wcześniejszego opłacenia należności za udział w Rajdzie.

**Nieprzestrzeganie powyższych zasad skutkuje skreśleniem z listy bez informowania Zainteresowanego.**

### TERMIN RAJDU

46. Ogólnopolski Rajd Górski „Szlakami Obrońców Granic”, Beskid Mały 2017 odbędzie się w dniach od 18 do 24 czerwca 2017 roku.

# ZAKWATEROWANIE, WYŻYWIENIE, OPŁATY

*Kompleks  
wypoczynkowy*

**„RELAKS”**

34-312

*Międzybrodzie Żywieckie*

**Pokoje:** *ul. Osiedłowa 15*

**Domki:** *ul. Beskidzka 42*



**RELAKS**  
MIĘDZYBRODZIE



W miejscach zakwaterowania obowiązuje przestrzeganie „Regulaminów” wewnętrznych.



## OPLĄTY ZA POBYT



***i* We wszystkich miejscach zakwaterowania obowiązuje ta sama stawka.**

Organizacje zgłaszające drużyny / osoby indywidualne kwaterowane w Kompleksie Wypoczynkowym RELAKS ponoszą **koszt udziału** (wpisowe, zakwaterowanie, wyżywienie przy ul. Beskidzkiej 42) w łącznej wysokości **494,00 zł** (słownie złotych: *czterysta dziewięćdziesiąt cztery złote*<sup>00/100</sup>).

Dzieci do lat 3 kwaterowane będą bezpłatnie z rodzicami bez dodatkowego miejsca do spania oraz bez wyżywienia.

**Koszt udziału dzieci od 3 do 10 lat wynosi: 306 zł** (słownie złotych: *trzysta sześć złotych*<sup>00/100</sup>) za dziecko.

### ***i* POLE NAMIOTOWE (na terenie Kompleksu Wypoczynkowego RELAKS)**

**Koszt pobytu** na polu namiotowym (w tym wpisowe) na terenie Kompleksu Wypoczynkowego RELAKS wynosi **182,00 zł** od osoby (słownie złotych: *sto osiemdziesiąt dwa złote*<sup>00/100</sup>).

**Koszt pobytu** na polu namiotowym (w tym wpisowe) **dzieci od 3 do 10 lat wynosi 152,00 zł** (słownie złotych: *sto pięćdziesiąt dwa złote*<sup>00/100</sup>) za dziecko.

Dzieci do lat 3: bezpłatnie.


W cenie pobytu na polu namiotowym: bezpłatne korzystanie z sanitariatów, pryszniców, parkingu oraz zadaszanej wiaty grillowej.

**Dla mieszkańców pola namiotowego istnieje możliwość wykupienia wyżywienia na terenie KW RELAKS przy ul. Beskidzkiej 42.**

## **UWAGA WAŻNE!**

**O miejscu zakwaterowania decyduje kolejność zgłoszenia i uiszczenie opłaty kosztów uczestnictwa w Rajdzie. W razie nieprzybycia drużyny (osoby indywidualnej) na Rajd, Komitet Organizacyjny nie zwraca kosztów poniesionych przez te osoby. Kwota wpłacona za udział w Rajdzie nie podlega zwrotowi.**





## UCZESTNICY OTRZYMUJĄ

(w ramach wpisowego i kosztów zakwaterowania)

- 6 noclegów
- 6 śniadań i obiadokolacji
- prowiant na trasy Rajdu
- kielbasę na ognisko oraz dodatki
- pamiątkową odznakę Rajdu
- okolicznościowe upominki Rajdu
- odcisk pieczęci rajdowej
- dowóz na dwie trasy Rajdu
- obsługę sędziowską i programową
- kolportaż *Regulaminu* i materiałów krajoznawczych
- nagrody w konkursach
- program kulturalno – oświatowy
- upominki lub puchary rajdowe



## ZASADY PUNKTACJI



Drużyny otrzymują **punkty dodatnie** za:

- 😊 każdy dzień uczestnika na trasie: 2 pkt.  
**(drużyna może tylko jeden raz w czasie Rajdu zmienić trasę w uzgodnieniu z Sędzią Głównym – pozostałe przypadki zmiany trasy nie będą punktowane)**
- 😊 ubiór uczestnika wg regulaminu turysty: 2 pkt.
- 😊 posiadanie godła / proporca: 0 – 5 pkt.
- 😊 posiadanie zweryfikowanej książeczki Górskiej Odznaki Turystycznej: 2 pkt.
- 😊 posiadanie aktualnej legitymacji członkowskiej PTTK lub PTT: 2 pkt.
- 😊 orientację w terenie: 0 – 10 pkt.
- 😊 znajomość tras Rajdu, historii turystyki, regulaminu GOT i bezpieczeństwa w górach, jak również tradycji oraz historii Straży Granicznej i Policji: 0 – 15 pkt.
- 😊 piosenkę turystyczną: 0 – 5 pkt.
- 😊 konkurs strzelania z broni pneumatycznej: 0 – 5 pkt.

### **UWAGA!**

**Jeśli drużyny posiada w swoich szeregach:**

- *Przodownika turystyki górskiej* – otrzymuje dodatkowo 1 punkt,
- *Przewodnika górskiego* – otrzymuje dodatkowo 1 punkt.

### **PUNKTY SIĘ NIE SUMUJĄ!**



Drużyny otrzymują **punkty ujemne** za:

- 😞 wykluczenie członka drużyny z Rajdu: 15 pkt.
- 😞 zakłócenie ciszy nocnej: 15 pkt.
- 😞 brak *apteczki pierwszej pomocy* na trasie: 5 pkt.
- 😞 zanieczyszczanie środowiska: 15 pkt.
- 😞 brak dyscypliny na trasie (zmiana trasy, omińnięcie pkt. kontrolnego): 5 pkt.
- 😞 nieobecność Kierownika Drużyny na odprawie: 5 pkt.



## DRUŻYNY ROWEROWE

Turyści na rowerach są mile widziani na Rajdzie. Trasy należy uzgadniać indywidualnie z Sędzią Głównym.

## NAGRODY

Nagrody ufundowane będą przez Organizatorów Rajdu oraz sponsorów. Będą to puchary, a także upominki rzeczowe.

**Możliwe do zdobycia będą między innymi następujące nagrody :**

- nagroda główna – przechodnia – STATUETKA POGRANICZNIKA
- nagroda Ministra Spraw Wewnętrznych i Administracji
- nagrody członków Komitetu Honorowego
- nagroda Prezesa Zarządu Głównego PTTK
- nagroda Prezesa Polskiej Organizacji Turystycznej
- nagroda Prezesa Ligi Obrony Kraju
- nagroda Prezydenta Federacji Stowarzyszeń Służb Mundurowych RP
- nagroda Prezesa Zarządu Głównego ZEiRSG
- nagroda Prezesa Zarządu Głównego SEiRP
- nagroda Zarządu Głównego Związku Żołnierzy Wojska Polskiego
- nagrody Komandora Rajdu
- nagrody Komitetu Organizacyjnego Rajdu

**oraz inne nagrody ufundowane przez organizacje i osoby współpracujące z Komitetem Organizacyjnym Rajdu.**

## UWAGA WAŻNE!

- ✓ Rajd wygrywa drużyna w składzie co najmniej 4 osobowym, zgłoszona w trybie regulaminowym, która zdobędzie najwięcej punktów.
- ✓ Nagrodę główną stanowi przechodnia statuetka „Pogranicznika”.
- ✓ Z uwagi na przechodni charakter nagrody głównej, drużyna przekazująca statuetkę otrzymuje również nagrodę pamiątkową.





## POSTANOWIENIA KOŃCOWE



- ❖ W czasie Rajdu wszyscy jego uczestnicy powinni przestrzegać:
  - ✓ regulaminu Rajdu;
  - ✓ praw i zasad obowiązujących na szlakach turystycznych (koleżeństwo, przestrzeganie Karty Turysty);
  - ✓ poleceń i decyzji organizatorów Rajdu;
  - ✓ ogólnie przyjętych zasad współżycia społecznego.
- ❖ Organizatorzy nie ponoszą odpowiedzialności za szkody i wypadki powstałe w czasie Rajdu na trasach pieszych, rowerowych i w bazie Rajdu. Odpowiedzialność za powstałe szkody lub wypadki ponoszą indywidualnie turyści.
- ❖ Rajd odbędzie się bez względu na warunki atmosferyczne.
- ❖ Podczas Rajdu będą potwierdzane oraz weryfikowane punkty do Górskiej Odznaki Turystycznej.
- ❖ W czasie trwania Rajdu odbędzie się konkurs strzelania z broni pneumatycznej wg następującej punktacji: trafienia w tarczy – odpowiadająca trafieniom ilość punktów.

1 – 5	– 0,5 pkt.	26 – 30	– 3 pkt.
6 – 10	– 1 pkt.	31 – 35	– 3,5 pkt.
11 – 15	– 1,5 pkt.	36 – 40	– 4 pkt.
16 – 20	– 2 pkt.	41 – 45	– 4,5 pkt.
21 – 25	– 2,5 pkt.	46 i więcej	– 5 pkt.

W konkursie udział bierze 1 zawodnik wytypowany z każdej drużyny.

- ❖ O kolejności miejsc i punktacji na podstawie uzyskanych wyników oraz w sprawach spornych decyduje Sędzia Główny. Od jego decyzji nie ma odwołania.
- ❖ **W przypadku uzyskania takiej samej ilości punktów przez dwie lub więcej drużyn o kolejności miejsc decyduje ilość punktów zdobyta za orientację w terenie. Jeśli nie przyniesie to rozwiązania, decyzję o kolejności miejsc podejmuje Sędzia Główny biorąc pod uwagę opinie sędziów dotyczące rywalizujących ze sobą drużyn.**

- ❖ Organizatorzy zastrzegają sobie prawo niedopuszczenia do uczestnictwa w Rajdzie tych osób, które nie będą spełniać warunków określonych w niniejszym Regulaminie.
- ❖ Bilety wstępu do zwiedzanych obiektów oraz na przejazdy mikrobusami opłacają sami uczestnicy Rajdu.
- ❖ Uczestników Rajdu obowiązują:
  - ✓ ubranie dostosowane do uprawiania turystyki górskiej w określonych warunkach atmosferycznych,
  - ✓ dobrze wyposażona apteczka,
  - ✓ kultura i zdyscyplinowanie na szlaku,
  - ✓ posiadanie proporca drużyny i emblematów rajdowych.
- ❖ W trakcie Rajdu można zdobyć odznakę turystyczno – krajoznawczą PTTK „Szlakami Obrońców Granic”.



*Regulamin i Załączniki dostępne są w wersji elektronicznej na stronie internetowej:*

<http://www.gryfici.szczecin.pttk.pl>

**MILE WIDZIANE: BEZPRETENSJONALNOŚĆ,  
ŻYCZLIWOŚĆ I UŚMIECH – CODZIENNIE.**



*Z turystycznym pozdrowieniem*

***Komitet Organizacyjny Rajdu***

# PROGRAM RAJDU ORAZ TRASY PIESZE

---

## Niedziela: 18 czerwca 2017 r.

---

godz.	10 <sup>00</sup> – 17 <sup>00</sup>	Przyjmowanie uczestników Rajdu na terenie Kompleksu Wypoczynkowego RELAKS przy ul. Beskidzkiej 42.
godz.	17 <sup>00</sup> – 18 <sup>00</sup>	Obiadokolacja.
godz.	18 <sup>00</sup> – 19 <sup>00</sup>	Otwarcie Rajdu na terenie Kompleksu Wypoczynkowego RELAKS przy ul. Beskidzkiej 42.
godz.	20 <sup>00</sup>	Odprawa Kierowników Drużyn <i>(po uroczystym otwarciu Rajdu)</i> .

---

## Poniedziałek: 19 czerwca 2017 r.

---

godz.	07 <sup>00</sup> – 08 <sup>00</sup>	Śniadanie.
godz.	08 <sup>00</sup> – 15 <sup>00</sup>	Wyjście na trasę:  <b>Długość:</b> <b>ok. 14 km.</b>  <b>Suma podejść:</b> <b>702 metry.</b>  <b>Czas przejścia:</b> <b>ok. 4:5 godz.</b>
		Międzybrodzie Żywieckie ( <b>szlak żółty</b> ) – Kowalówka ( <b>szlak niebieski</b> ) – Kościelec (736 m n.p.m.) – Jaworzyna (864 m n.p.m.) – Przeł. Cisowa (rezerwat Szeroka) – Przeł. Przysłop Cisowy <b>szlak czerwony</b> – Przełęcz Isepnicka – Kiczera 827 m n.p.m. – Żar (761 m n.p.m.) <b>szlak czarny</b> – Międzybrodzie Żywieckie.  ✓ <u>Na Kiczercze</u> : egzamin z topografii.
godz.	17 <sup>00</sup>	Obiadokolacja.
godz.	19 <sup>00</sup>	Odprawa Kierowników Drużyn na terenie Kompleksu Wypoczynkowego RELAKS przy ul. Beskidzkiej 42.

---



---

## Wtorek: 20 czerwca 2017 r.

---

godz.	07 <sup>00</sup> – 08 <sup>00</sup>	Śniadanie.
godz.	08 <sup>00</sup> – 16 <sup>00</sup>	Dowóz na trasę autobusem do Międzybrodzia Bialskiego:  <b>Długość:</b> <b>ok. 17,5 km.</b> <b>Suma podejść:</b> <b>739 metrów.</b> <b>Czas przejścia:</b> <b>ok. 5:45 godz.</b>
godz.	17 <sup>00</sup>	Obiadokolacja.
godz.	18 <sup>00</sup>	<u>Konkurs z wiedzy o terenie Rajdu</u> – w zakres wchodzi też <i>informacje dot. GOT, historii turystyki, SG i Policji.</i>
ok. godz.	20 <sup>00</sup>	<u>Po konkursie:</u> odprawa Kierowników Drużyn na terenie Kompleksu Wypoczynkowego RELAKS przy ul. Beskidzkiej 42.
Przed i po odprawie kierowników:		Wpisywanie punktacji za zweryfikowane odznaki turystyczne i członkostwo w organizacjach turystycznych.

---

## Środa: 21 czerwca 2017 r.

---

godz.	07 <sup>00</sup> – 08 <sup>00</sup>	Śniadanie.
godz.	08 <sup>00</sup> – 15 <sup>00</sup>	Dojazd busami do Żarnówki Małej ( <u>na własny koszt</u> ):  Żarnówka Mała, zapora w Porąbce <b>szlak czerwony</b> – rezerwat Zasolnica, Bujakowski Groń (749 m n.p.m.) – stacja turyst. Hrobacza Łąka (828 m n.p.m.), Krzyż III Tysiąclecia <b>szlak żółty</b> – Żarnówka Duża <u>Powrót na własny koszt busami.</u>
godz.	16 <sup>00</sup>	Obiadokolacja.
godz.	17 <sup>30</sup>	<u>Konkurs piosenki turystycznej</u> zakończony ogniskiem na terenie Kompleksu Wypoczynkowego RELAKS przy ul. Beskidzkiej 42.
godz.	20 <sup>00</sup>	Odprawa Kierowników Drużyn na terenie Kompleksu Wypoczynkowego RELAKS przy ul. Beskidzkiej 42.  ✓ Po powrocie na terenie Kompleksu Wypoczynkowego RELAKS przy ul. Beskidzkiej 42: <u>konkurs strzelecki.</u>

---

---

## Czwartek: 22 czerwca 2017 r.

---

godz.	07 <sup>00</sup> – 08 <sup>00</sup>	Śniadanie.
godz.	08 <sup>00</sup> – 17 <sup>00</sup>	Dowóz na trasę autobusem do Porąbki:  Porąbka most <b>szlak zielony</b> – Palenica (582 m n.p.m.) – Bukowski Groń (767 m n.p.m.) / aleja limbowa – Trzonka (727 m n.p.m.) – Przeł. Bukowska – Mała Bukowa (650 m n.p.m.) – Przeł. Targanicka – Zajazd górski Kocierz (756 m n.p.m.) <b>szlak czerwony</b> – Beskid (759 m n.p.m.) – Przeł. Szeroka – Kocierz (884 m n.p.m.) – Przeł. Przysłop Cisowy – Cisowa Grapa (810 m n.p.m.) – Przeł. Isepnicka ( <b>szlak zielony</b> ) – Międzybrodzie Żywieckie  Na terenie Ośrodka Konferencyjno – Wypoczynkowego "Kocierz" znajduje się aquapark oraz park linowy.
	<b>Długość:</b> <b>ok. 22 km.</b>	
	<b>Suma podejść:</b> <b>1021 metrów.</b>	
	<b>Czas przejścia:</b> <b>ok. 7:15 godz.</b>	
godz.	18 <sup>00</sup>	Obiadokolacja.
godz.	19 <sup>00</sup>	Odprawa Kierowników Drużyn na terenie Kompleksu Wypoczynkowego RELAKS przy ul. Beskidzkiej 42.

---

## Piątek: 23 czerwca 2017 r.

---

godz.	07 <sup>00</sup> – 08 <sup>00</sup>	Śniadanie.
godz.	08 <sup>00</sup> – 14 <sup>00</sup>	Wyjście na trasę:  Międzybrodzie Żywieckie ( <b>szlak czarny</b> ) – Żar (761 m n.p.m.) – dalej ścieżką spacerową do miejscowości Kozubnik (słynny PRLowski ośrodek wypoczynkowy w ruinie, obecnie rewitalizowany) – dojście do <b>szlaku zielonego</b> – Porąbka ul. Żywiecka (elektrownia wodna) <b>szlak czerwony</b> – Żar (761 m n.p.m.) <b>szlak czarny</b> – Międzybrodzie Żywieckie  <i>Na górze Żar odbędzie się instruktaż udzielania pierwszej pomocy przedmedycznej.</i>
godz.	15 <sup>00</sup>	Obiadokolacja.
godz.	17 <sup>00</sup>	Uroczyste podsumowanie Rajdu – wręczenie dyplomów i nagród na terenie Kompleksu Wypoczynkowego RELAKS przy ul. Beskidzkiej 42.
godz.	18 <sup>00</sup>	Ognisko na terenie Kompleksu Wypoczynkowego RELAKS przy ul. Beskidzkiej 42.


---

---

## Sobota: 24 czerwca 2017 r.

---

godz.	07 <sup>00</sup> – 08 <sup>00</sup>	Śniadanie.
godz.	08 <sup>00</sup> – 11 <sup>00</sup>	Wykwaterowanie i wyjazd uczestników Rajdu.



**Szczegóły tras oraz powrotu do obozowiska będą omawiane każdorazowo na odprawach kierowników drużyn.**

**Terminy wpisywania punktacji za zweryfikowane odznaki turystyczne i członkostwo w organizacjach turystycznych będą uzgadniane każdorazowo na odprawach kierowników drużyn.**



## Sympatycy Turystyki Motorowej [TM] lato 2017 – Beskid Mały.

Serdecznie zapraszam na 46 Ogólnopolski Rajd Górski „Szlakami Obrońców Granic” i 31 Ogólnopolski Rajd Motorowy Beskid Mały 2017, który odbędzie się w dniach 18 – 24 czerwca 2017 r. Nr Imprezy KTM ZG PTTK 124/2017. Zaprasza KTM „Westerplatte” Oddział PTTK Gdańsk i Komisja Turystyki Resortu SW. Po trasie przejazdu do Międzybrodzia Żywieckiego (MŻ) i powrocie, potwierdzamy obecność w miejscach zabytkowych, przyrodniczych i turystycznie ciekawych w książeczce Turystyki Motorowej – pieczątką lub zdjęciem .

Do MŻ **dojedziemy** trasą 948 na południe od Kęt, trasą 69 z Bielsko–Białej do Żywca i dalej na północ 946 a następnie 948, trasą 781 z Andrychowa na południe poprzez wschodnią część Beskidu Małego a następnie trasa 948 na północ wzdłuż Soły lub trasą 946 z Suchej Beskidzkiej na zachód i następnie na północ wzdłuż Soły. MŻ – to miejscowość o charakterze *turystyczno – letniskowym* po wschodniej stronie Jeziora Międzybrodzkiego utworzonego po *spiętrzeniu wód rzeki Soły*, w dolinie potoku Isepnica na stoku gór B M między innymi Żaru, Kiczery, Cisowej Grapy, Maleckiego i Jaworzyny. Między Żywcem a Kętami na Sole zbudowano **trzy zapory** z elektrowniami w Tresnej, Porąbce i Czaniec, **tworząc jeziora** Żywieckie, Międzybrodzkie i Czanieckie, oddzielające Beskid Mały część zachodnią /Bielsko–Biała – Soła/ i Beskid Mały część wschodnią aż po Skawę, zachodnia i wschodnia część B M to **Park Krajobrazowy** z rezerwatami Madohora, Szeroka Zasolnica i Grapa. Najwyższe **wzniesienia** w części zachodnie BM to Czupel 930 m n.p.m. **Jaskinie** na terenie BM to m.in. Jaskinia Dziurawa /160x8,5/ i jaskinia w Straconej /135x17/. Najbliższe miasta BM w województwie Śląskim to m.in. Bielsko – Biała oraz Żywiec, a na terenie województwa Małopolskiego to m.in. Wadowice i Sucha Beskidzka.

**W regionie Beskidu Małego warto zwiedzić:** ratusze – *Oświęcim* z lat 1872–85 neogotyck, obecnie siedziba Tow. Miłośników Ziemi Oświęcimskiej (w części Starego Miasta); *Zator* – pierwszy herb na elewacji z 1786 r. a obecny z 1903 r.; w **Małopolsce** i *Pszczyna* – pierwszy z XV w, obecny z 1790 r., przebudowy: 1930 r., lata 70’ i 1995 r. (w sąsiedztwie z kościołem ewangelickim); *Bielsko – Biała* – do 1951 r. to dwie miejscowości: Bielsko i Biała po dwóch stronach rzeki Białej z oddzielnymi zarządami; po złączeniu ratusz w Białej jest siedzibą władz miasta (powstał w 1897 r.).

**Muzea:** *Bielsko–Biała* – Techniki i Włókiennictwa, Dom Tkacza, Literatury im. W. Reymonta, Dom Przyrodnika, Motoryzacji, Broni Pancernych i Militariów; *Żywiec* – Browaru. *Kęty* – im A. Kłosińskiego; *Andrychów* – Park Miniatur, Park Dinozaurów (w Inwałdzie); *Wadowice* – Dom Rodziny JPIII; *Sucha Beskidzka* – zamek „Mały Wawel” – w części Muzeum Miejskie, Muzeum Ziemi Suskiej; *Maków Podhalański* – Muzeum Historii Makowa i Izba Regionalna.

Dla KTM Westerplatte PTTK O/Gdańsk sporządził:

**Przodownik Turystyki Motorowej PTTK nr 3712**

**Przodownik Turystyki Górskiej PTTK nr 7981**

***Józef Wrzeszczyński***

---

pieczętka

pieczętka

pieczętka





**KARTA ZGŁOSZENIA NA  
RAJD**

Organizacja zgłaszająca  
(pełna nazwa i adres)

.....

**46. Ogólnopolski Rajd Górski  
„Szlakami Obrońców Granic”**

(pieczęćka rajdowa organizatora)

.....

.....

**Ogólnopolski Złot Turystów  
Motorowych w Beskidzie Małym**

**Numer drużyny**  
(nadaje organizator)

.....

Wyrażam zgodę na przetwarzanie danych osobowych przez  
Komitet Organizacyjny 46 Ogólnopolskiego Rajdu Górskiego  
„Szlakami Obrońców Granic” na potrzeby organizacji Rajdu.

Lp.	Nazwisko i imię (Kierownika drużyny podkreślić)	PESEL	Nr legitymacji PTTK	Numer kontaktowy tel.	UWAGI: P – Turystyka piesza TR – Turystyka rowerowa	Turystyka motorowa: A – Kierowca B – Pilot C – Pasażer

Wpisowe za ..... osób w wysokości ..... zł (słownie: ..... zł)

wpłacono przelewem / gotówką\* dnia ..... Termin przybycia do bazy Rajdu .....  
(data, przybliżona godzina)

**Nr rejestracyjny pojazdu (turystyka  
motorowa)** .....

**Zaloga nr** ..... (nadaje organizator)

\* Niewłaściwe skreślić.

.....  
Miejscowość i data, pieczęćka instytucji, podpis Kierownika Drużyny zgłaszającej